

**UCHWAŁA NR XCII/703/2023  
RADY MIEJSKIEJ W STASZOWIE**

z dnia 31 maja 2023 r.

**w sprawie wyrażenia zgody na zawarcie umów na odpłatne udostępnienie nieruchomości stanowiących  
własność oraz współwłasność Gminy Staszów**

Na podstawie art.18 ust. 2 pkt 9 lit. a ustawy z dnia 8 marca 1990 r. o samorządzie gminnym (tekst jednolity: Dz. U. z 2023 r., poz. 40 ze zmianami<sup>1)</sup>) oraz art. 13 ust. 1 ustawy z dnia 21 sierpnia 1997 r. o gospodarce nieruchomościami (tekst jednolity: Dz. U. z 2023 r., poz. 344) oraz art. 33 ustawy z dnia 7 maja 2010 r. o wspieraniu rozwoju usług i sieci telekomunikacyjnych (tekst jednolity: Dz. U. z 2023 r., poz. 733) - Rada Miejska w Staszowie uchwala co następuje:

**§ 1.**

1. Wyraża się zgodę na zawarcie umowy na odpłatne udostępnienie na okres powyżej trzech lat nieruchomości stanowiących własność Gminy Staszów oznaczonych numerami ewidencyjnymi:

- 1) 1602 położona w Kurozwałkach, o powierzchni 3,2400 ha dla której Sąd Rejonowy w Staszowie, IV Wydział Ksiąg Wieczystych prowadzi księgę wieczystą nr KI1A/00037774/0;
- 2) 1603 położona w Kurozwałkach, o powierzchni 1,3300 ha dla której Sąd Rejonowy w Staszowie, IV Wydział Ksiąg Wieczystych prowadzi księgę wieczystą nr KI1A/00037774/0;
- 3) 1048/4 położona w Kurozwałkach, o powierzchni 8,4529 ha dla której Sąd Rejonowy w Staszowie, IV Wydział Ksiąg Wieczystych prowadzi księgę wieczystą nr KI1A/00037774/0;
- 4) 331 położona w Jasieniu, o powierzchni 1,0900 ha dla której Sąd Rejonowy w Staszowie, IV Wydział Ksiąg Wieczystych prowadzi księgę wieczystą nr KI1A/00040755/5;
- 5) 379 położona w Jasieniu, o powierzchni 0,7700 ha dla której Sąd Rejonowy w Staszowie, IV Wydział Ksiąg Wieczystych prowadzi księgę wieczystą nr KI1A/00040755/5;
- 6) 331 położona w Woli Osowej, o powierzchni 1,4200 ha dla której Sąd Rejonowy w Staszowie, IV Wydział Ksiąg Wieczystych prowadzi księgę wieczystą nr KI1A/00021940/0;
- 7) 148/2 położona w Oględowie, o powierzchni 0,0490 dla której Sąd Rejonowy w Staszowie, IV Wydział Ksiąg Wieczystych prowadzi księgę wieczystą nr KI1A/00036344/0;
- 8) 390 położona w Oględowie, o powierzchni 1,0200 ha dla której Sąd Rejonowy w Staszowie, IV Wydział Ksiąg Wieczystych prowadzi księgę wieczystą nr KI1A/00034183/9;
- 9) 1924/1 położona w Staszowie, o powierzchni 0,0029 ha dla której Sąd Rejonowy w Staszowie, IV Wydział Ksiąg Wieczystych prowadzi księgę wieczystą nr KI1A/00037223/3;
- 10) 1925/1 położona w Staszowie, o powierzchni 0,0025 ha dla której Sąd Rejonowy w Staszowie, IV Wydział Ksiąg Wieczystych prowadzi księgę wieczystą nr KI1A/00037223/3;
- 11) 5845/3 położona w Staszowie, o powierzchni 0,0005 ha dla której Sąd Rejonowy w Staszowie, IV Wydział Ksiąg Wieczystych prowadzi księgę wieczystą nr KI1A/00037223/3;
- 12) 24/2 położona w Staszowie, o powierzchni 0,9008 ha dla której Sąd Rejonowy w Staszowie, IV Wydział Ksiąg Wieczystych prowadzi księgę wieczystą nr KI1A/00013868/2
- 13) 257 położona w Staszowie, o powierzchni 0,5871 ha dla której Sąd Rejonowy w Staszowie, IV Wydział Ksiąg Wieczystych prowadzi księgę wieczystą nr KI1A/00041158/7;
- 14) 320/5 położona w Staszowie, o powierzchni 1,3265 ha dla której Sąd Rejonowy w Staszowie, IV Wydział Ksiąg Wieczystych prowadzi księgę wieczystą nr KI1A/00005102/6;

---

<sup>1)</sup> zmiany wymienionej ustawy zostały ogłoszone w Dz. U. z 2023 r., poz. 572

- 15) 320/7 położona w Staszowie, o powierzchni 5,0281 ha dla której Sąd Rejonowy w Staszowie, IV Wydział Ksiąg Wieczystych prowadzi księgę wieczystą nr K11A/00005102/6;
- 16) 3390/7 położona w Staszowie, o powierzchni 0,0666 ha dla której Sąd Rejonowy w Staszowie, IV Wydział Ksiąg Wieczystych prowadzi księgę wieczystą nr K11A/00045426/5;
- 17) 3396/4 położona w Staszowie, o powierzchni 0,0655 ha dla której Sąd Rejonowy w Staszowie, IV Wydział Ksiąg Wieczystych prowadzi księgę wieczystą nr K11A/00027715/6;
- 18) 3841/1 położona w Staszowie, o powierzchni 0,3923 ha dla której Sąd Rejonowy w Staszowie, IV Wydział Ksiąg Wieczystych prowadzi księgę wieczystą nr K11A/00021869/8;
- 19) 5627/13 położona w Staszowie, o powierzchni 0,8482 ha dla której Sąd Rejonowy w Staszowie, IV Wydział Ksiąg Wieczystych prowadzi księgę wieczystą nr K11A/00034024/7;
- 20) 5627/14 położona w Staszowie, o powierzchni 10,8968 ha dla której Sąd Rejonowy w Staszowie, IV Wydział Ksiąg Wieczystych prowadzi księgę wieczystą nr K11A/00034024/7;
- 21) 5766/4 położona w Staszowie, o powierzchni 0,1908 ha dla której Sąd Rejonowy w Staszowie, IV Wydział Ksiąg Wieczystych prowadzi księgę wieczystą nr K11A/00020614/9;
- 22) 5766/5 położona w Staszowie, o powierzchni 0,1752 ha dla której Sąd Rejonowy w Staszowie, IV Wydział Ksiąg Wieczystych prowadzi księgę wieczystą nr K11A/00020614/9;
- 23) 686/1 położona w Staszowie, o powierzchni 0,1309 ha dla której Sąd Rejonowy w Staszowie, IV Wydział Ksiąg Wieczystych prowadzi księgę wieczystą nr K11A/00031341/4;
- 24) 712/7 położona w Staszowie, o powierzchni 0,2799 ha dla której Sąd Rejonowy w Staszowie, IV Wydział Ksiąg Wieczystych prowadzi księgę wieczystą nr K11A/000000378;
- 25) 808/8 położona w Staszowie, o powierzchni 0,0254 ha dla której Sąd Rejonowy w Staszowie, IV Wydział Ksiąg Wieczystych prowadzi księgę wieczystą nr K11A/00028651/6.

2. Wyraża się zgodę na zawarcie umowy na odpłatne udostępnienie na okres powyżej trzech lat nieruchomości oznaczonej numerem ewidencyjnym 5629/5 położonej w Staszowie, o powierzchni 0,2319 ha stanowiącej współwłasność Gminy Staszów w 625/3215 części, dla której Sąd Rejonowy w Staszowie, IV Wydział Ksiąg Wieczystych prowadzi księgę wieczystą nr K11A/00033703/4.

## § 2.

Udostępnienie nieruchomości o których mowa w § 1 polegać będzie na odpłatnym korzystaniu z wyżej opisanych nieruchomości w celu umieszczenia telekomunikacyjnej linii kablowej w postaci światłowodowego kabla typu ADSS i przyłączy abonenckich na istniejącej podbudowie słupowej oraz mikrokanalizacji telekomunikacyjnej ułożonej w ziemi, których przebieg określają załączniki od nr 1 do nr 24 do niniejszej uchwały stanowiącej jej integralną część.

## § 3.

Wykonanie uchwały powierza się Burmistrzowi Miasta i Gminy Staszów.

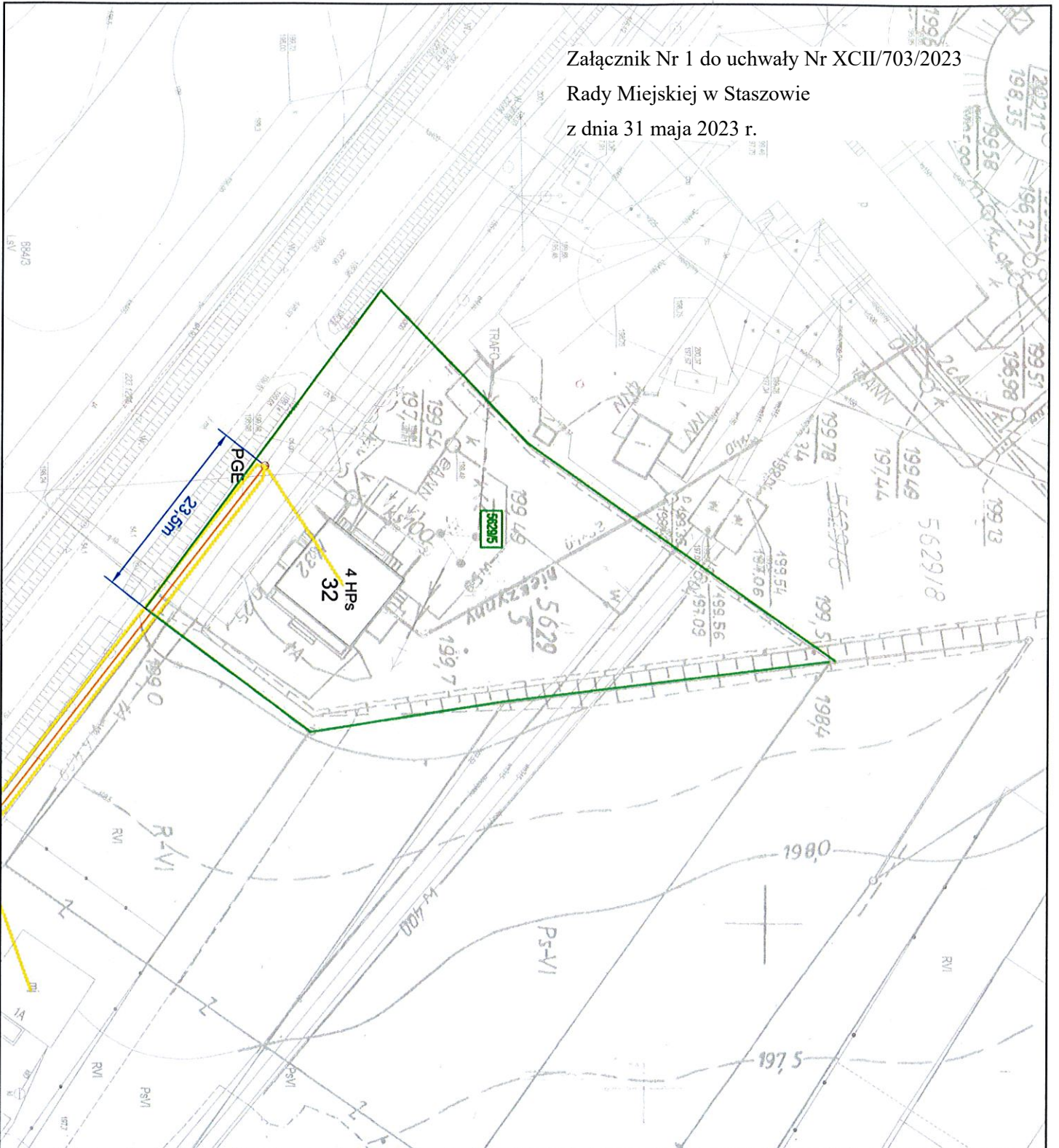
**§ 4.**

Uchwała wchodzi w życie z dniem podjęcia.

Przewodniczący Rady  
Miejskiej w Staszowie

**Ireneusz Kwiecjasz**

Załącznik Nr 1 do uchwały Nr XCII/703/2023  
 Rady Miejskiej w Staszowie  
 z dnia 31 maja 2023 r.



**POPC4**  
 Digital Poland Operation Programme  
 FTTH - Network Design



**OPIS OZNACZENI:**

- 1 HPS
- 8 Numer budynku
- 624 Numer czajki ewidencyjnej
- Granica działki ewidencyjnej
- proj. sieć światłowodowa rozprowadzana po biał. trasie łączkowej
- proj. sieć światłowodowa rozprowadzana po nowej trasie łączkowej
- proj. linia podziemna
- proj. sieć abonencka
- istn. słup ENWTT
- istn. słupka łączkowa
- 9m dł. proj. uzbrojenia

Wykonawca:

**RESPON** RESPON Power Piórkowski  
 Al. Tadeusza Rejtana 10,  
 35-310 Rzeszów

Inwestor:

**NEXERA** Nexera Sp. z o.o.  
 Al. Jana Pawła II 29, 00-967 Warszawa

Tytuł Projektu:  
 Program Operacyjny Polska Cyfrowa (POPC) na lata 2014–2020 Oś Priorytetowa nr 1 Powszechny Dostęp do szybkiego Internetu – Budowa sieci FTTH w Staszowie, Opatów, Gryka Staszów, powiat staszowski

Temat Dokumentu:

Plan sytuacyjny

Projekt ID: SMC-481877 Format: A4 Skala: 1:750

Nr Obszaru: 481877 Akuszc: 9 Nr Działu: 2

Nr Sieci Dostawczej / Nr gęsi: funkcjonalnej / Kod Obszaru: SMC / 481877

Imię i Nazwisko Nr Uprawnień Podpis Data

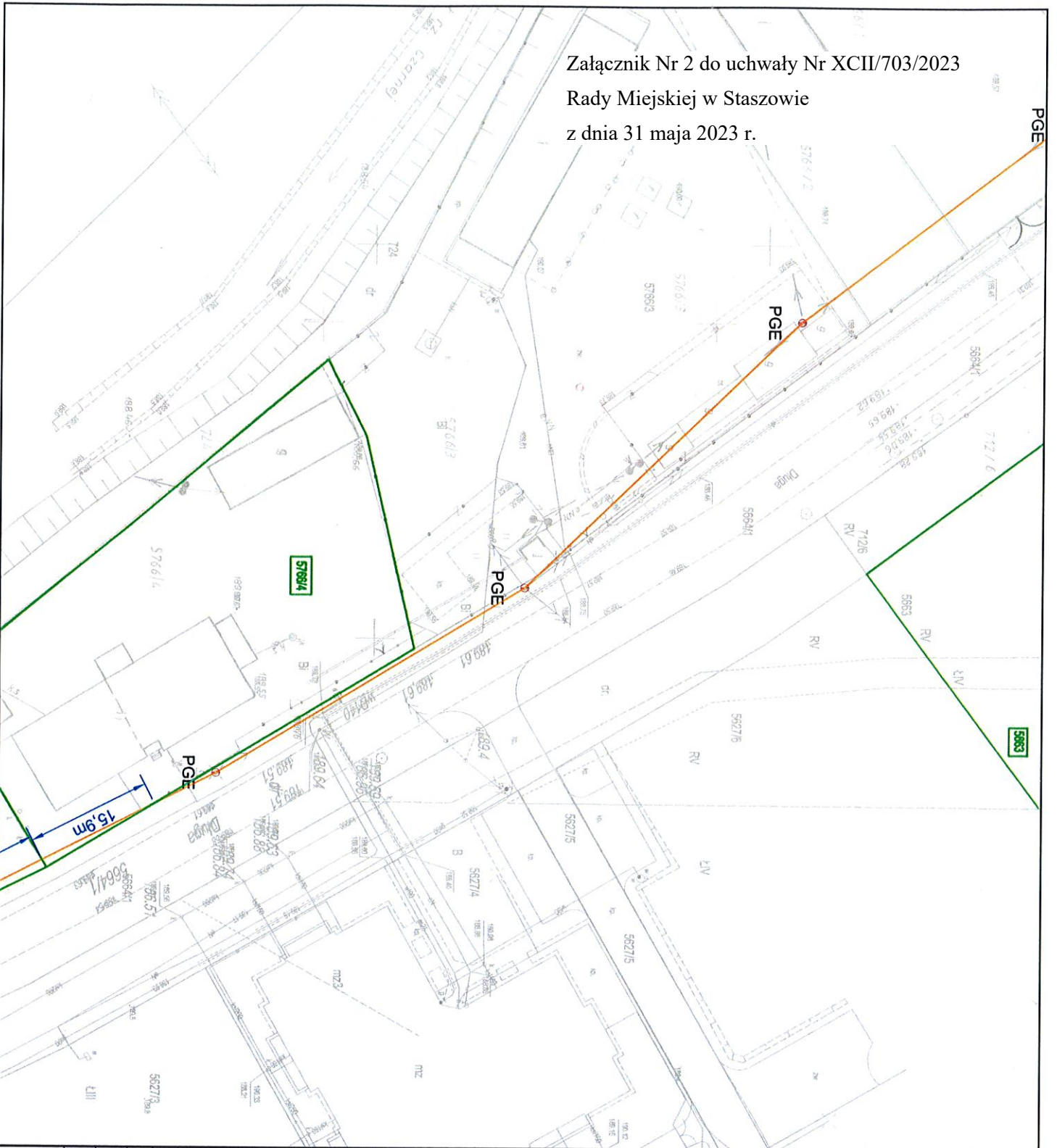
Projektant: mgr inż. Zbigniew Stronczyński spec. Inżynier nr upr. 281/96/U *[Signature]* 11.2022

Opracował: Anna Szeffo *[Signature]* 11.2022

Uwagi:



Załącznik Nr 2 do uchwały Nr XCII/703/2023  
Rady Miejskiej w Staszowie  
z dnia 31 maja 2023 r.



POP4  
Digital Poland Operation Programme  
FTTH - Network Design



**OPIS OZNACZEŃ:**

- 1 HPa
- 8
- Numer budynku
- Numer działki ewidencyjnej
- Granica działki ewidencyjnej
- proj. sieć światłowodowa napowietrzna po istn. trasie kablowej
- proj. sieć światłowodowa napowietrzna po nowej trasie kablowej
- proj. linia podziemna
- proj. sieć abonencka
- istn. słup B/N/T
- istn. słupka kablowa
- dl. proj. urządzenia

Wykonawca:  
**RESPON**  
RESPON Power Piłkarski  
Al. Tadeusza Rejtano 10,  
35-310 Rzeszów

Investor:  
**NEXERA**  
Nexera Sp. z o.o.  
Al. Jana Pawła II 20, 00-987 Warszawa

Tytuł Projektu:  
Program Operacyjny Północny Ośrodek (POPC) na lata 2014-2020 Działanie nr 1 "Powszechny Dostęp do szybkiego internetu" - Budowa sieci FTTH w Staszowie, Opolech, gminie Staszów, powiecie staszowski

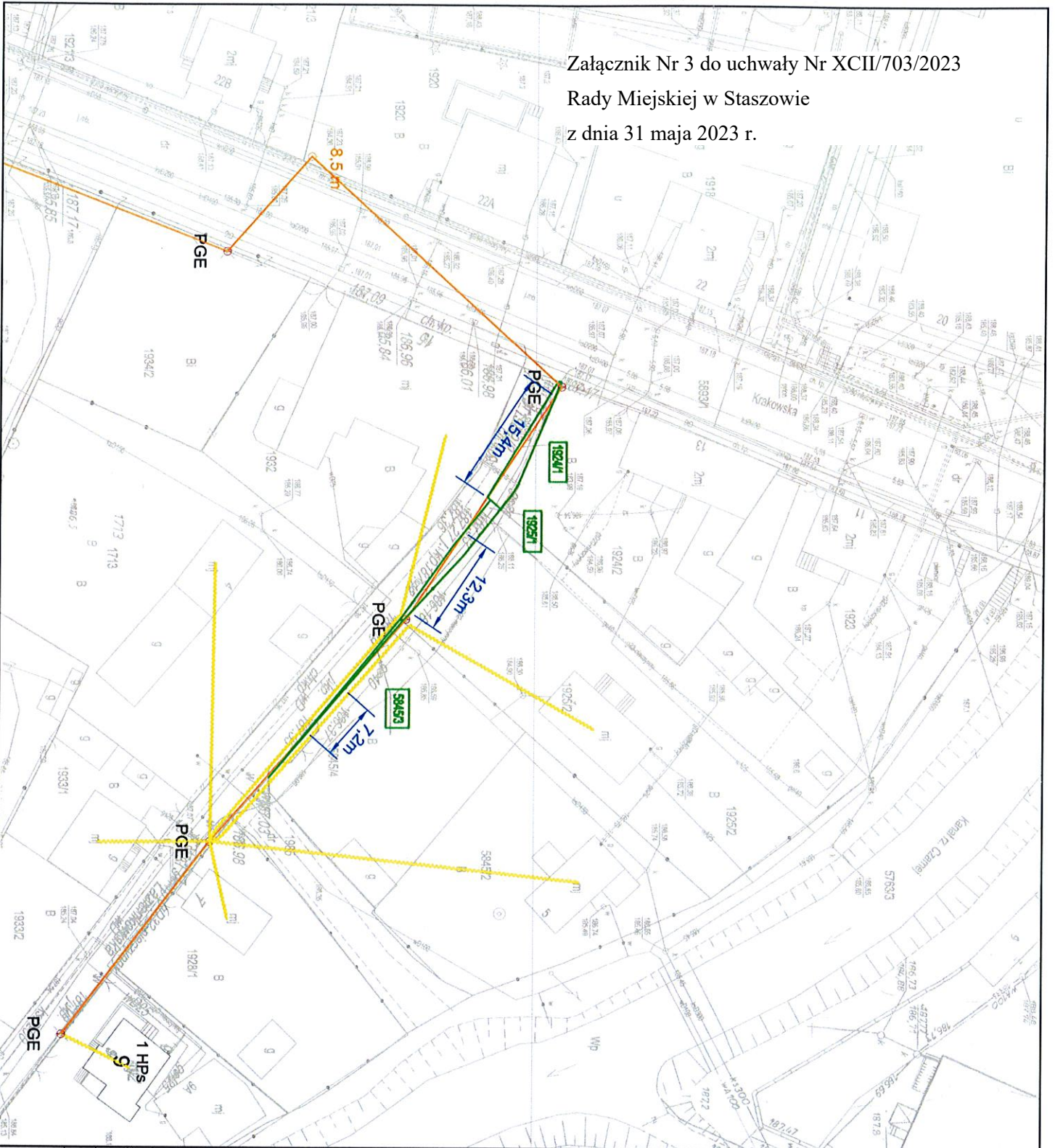
Temat Rozprawy:

Plan sytuacyjny

Projekt ID: SMC-481877	Format: A4	Skala: 1:750
Nr Orazu: 481877	Arkusz: 18	Nr rysunku: 2
Nr Szczytów Dostawczych / Nr gódek funkcjonalnych		Kod Orazu: SMC
Imię i Nazwisko	Nr Uprawnienia	Podpis
Projektant: mgr inż. Zbigniew Stawczyński	mgr inż. Mateusz R. Wójcik	11.2022
Opracował: Alina Szałko	Wsk.	11.2022
Uwagi:		



Załącznik Nr 3 do uchwały Nr XCII/703/2023  
Rady Miejskiej w Staszowie  
z dnia 31 maja 2023 r.



**POPC4**  
Digital Poland Operation Programme  
FTTH - Network Design



**OPIS OZNACZEŃ:**

- 1 HPS Numer budynku
- 8 Numer działki ewidencyjnej
- 023 Granica działki ewidencyjnej
- proj. sieć światłowodowa napowietrzna po śl. trasie kablowej
- proj. sieć światłowodowa napowietrzna po nowej trasie kablowej
- proj. linie podziemne
- proj. sieć abonencka
- śl. śluzki B/W/T
- śl. siłownika kablowa
- śl. pny. urządzenia

Wykonawca:  
**RESPON**  
RESPON Power Pińkowski!  
Al. Tadeusza Rejtano 10,  
35-310 Rzeszów

Inwestor:  
**NEXERA**  
Nexera Sp. z o.o.  
Al. Jana Pawła II 29, 00-867 Warszawa

Tytuł Projektu:  
Program Operacyjny Polska Cyfrowa (POPC) na lata 2014-2020 Działanie nr 1 Rozwinięcie Dostępu do szerokiego internetu - Budowa sieci FTTH w Staszowie, Opolech, gminie Staszów, powiecie staszowskim

Temat Raportu:  
Plan sytuacyjny

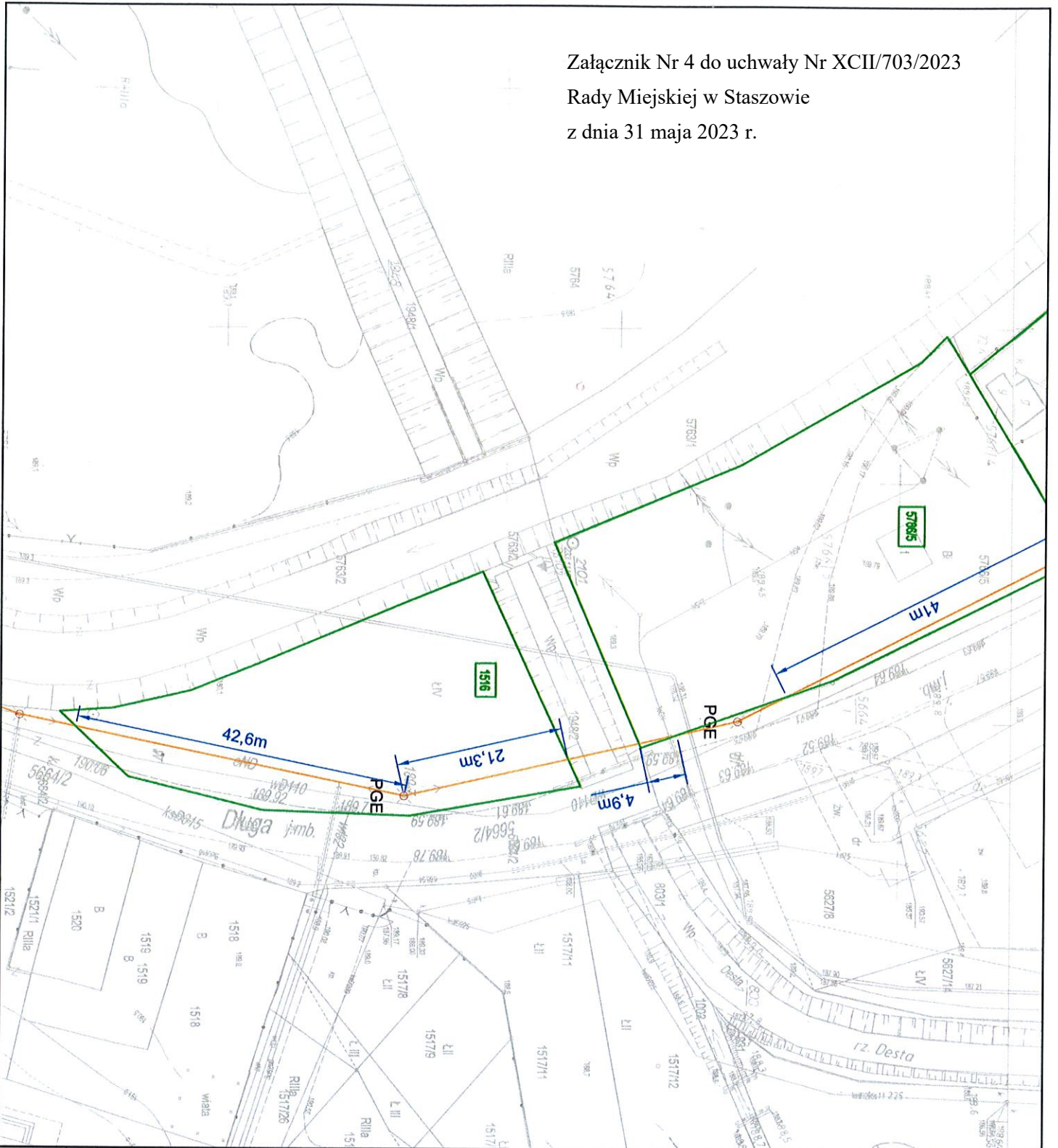
Projekt ID: SMC-481877	Format: A4	Skala: 1:750
Nr Orazonu: 481877	Arkusz: 25	Nr planu: 2
Nr Słowi Dostawcy / Nr gęsi: Funkcyjnej		kod Orazonu: SMC
Imię i Nazwisko	Nr Uprawnienia	Podpis
		Data

Projektant:	mgr inż. Zdzisław Stawczyński	SMC: Wzrost T	4/2021/98/U	11.2022
Opisane:	Alno Stawo	Prak.		11.2022

Uwagi:



Załącznik Nr 4 do uchwały Nr XCII/703/2023  
Rady Miejskiej w Staszowie  
z dnia 31 maja 2023 r.



**POPc4**  
Digital Poland Operation Programme  
FTTH - Network Design



**OPIS OZNACZEŃ:**

- 1 HPa  
8  
Numer budynku
- 8  
Numer działki ewidencyjnej
- 57865  
Granica działki ewidencyjnej
- (green line)  
proj. sieć światłowodowa napowietrzana po istn. trasie kablowej
- (orange line)  
proj. sieć światłowodowa napowietrzana po istn. trasie kablowej
- (red line)  
proj. sieć światłowodowa napowietrzana po nowej trasie kablowej
- (dashed red line)  
proj. linia podziemna
- (dashed yellow line)  
proj. sieć abonentów
- (yellow line)  
Istn. siłp. ENVIIT
- (orange line)  
Istn. słupka kablowa
- (blue line)  
dl. proj. uzęzpienia
- 3m  
— (blue line)  
dl. proj. uzęzpienia

Wykonawca:

**RESPON** RESPON Power Piórkowski  
Al. Tadeusza Rejtana 10,  
35-310 Rzeszów

**NEXERA**

**Nexera Sp. z o.o.**  
Al. Jana Pawła II 29, 00-957 Warszawa

Tytuł projektu:

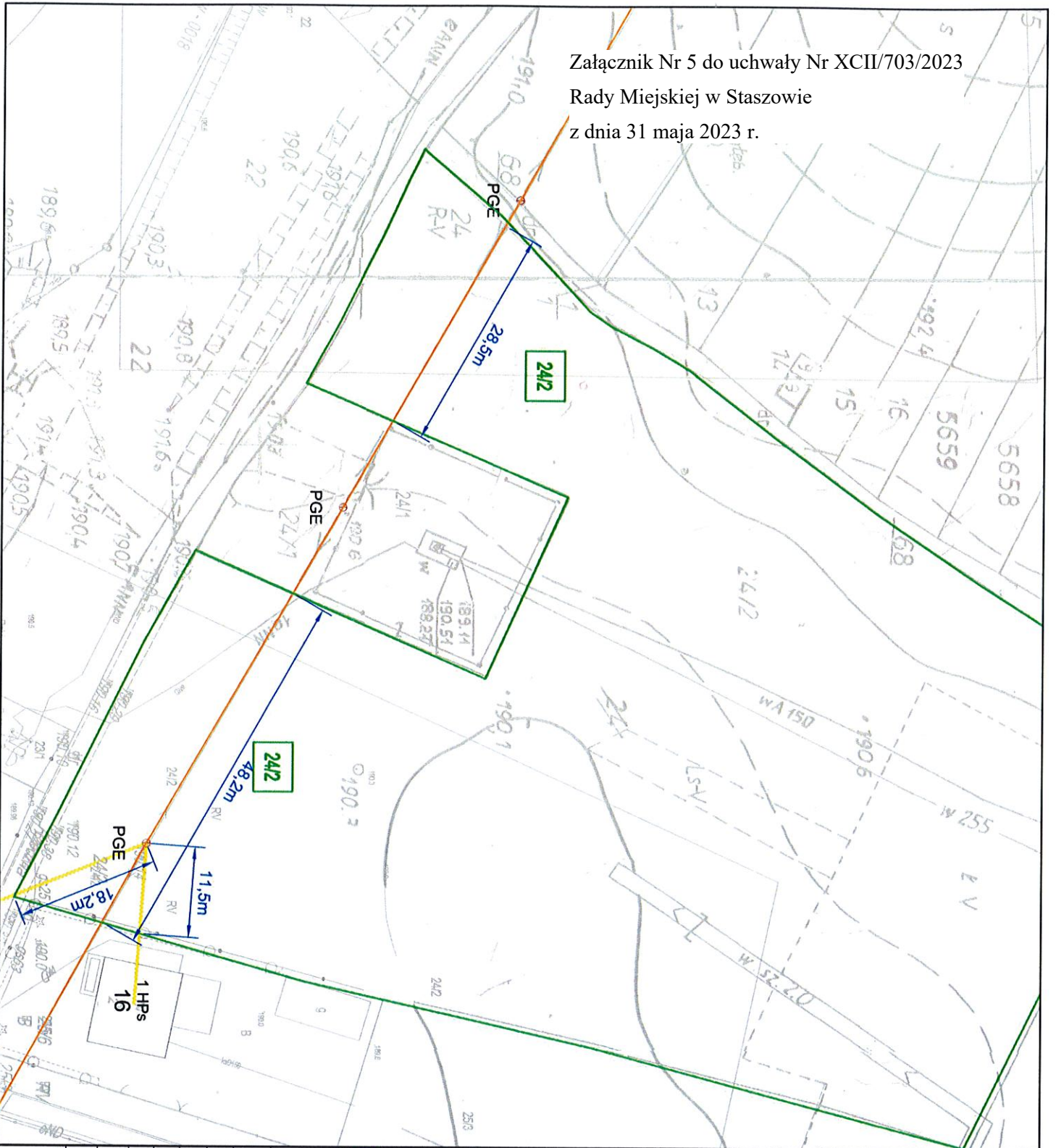
Program Operacyjny Polska Cyfrowa (POPC) na lata 2014-2020 Os. Priorytetowe nr 1 "Powszechny Dostęp do szybkiego Internetu" - Budowa sieci FTTH w Staszowie, Okręgowa granica Staszów, powiat staszowski

Temat rysunku:

Plan sytuacyjny

Projekt ID: SMC-481877	Format: A4	Skala: 1:750
Nr Odbioru: 481877	Akwers: 19	Nr rysunku: 2
Nr Siatki Działkowej / Nr gęstości funkcjonalnej: SMC / 481877		
Imię i Nazwisko	Nr Uprawnienia	Podpis
Projektant: mgr inż. Zdzisław Stowczyński	SMC: Wieloletni IT wp:0281/96/VI	11.2022
Opracował: Alois Siedlka	Wsk.	11.2022
Wzrost:		

Załącznik Nr 5 do uchwały Nr XCII/703/2023  
Rady Miejskiej w Staszowie  
z dnia 31 maja 2023 r.



**POPc4**  
Digital Poland Operation Programme  
FTTH - Network Design



**OPIS OZNACZENI:**

- 1 HPS  
8  
Numer budynku
- 624  
Numer czajki emitercyjnej
- Granica działki emitercyjnej
- prz. sieć światłowodowa rozpoznana po istn. trasie kablowej
- prz. sieć światłowodowa rozpoznana po istn. nowej trasie kablowej
- prz. linie podziemne
- prz. sieć abonencka
- istn. słup BNWTT
- istn. słupka kablowa
- dl. prz. uzupelniania

Wykonawca:  
**RESPON**  
RESPON Power Piłkarski!  
Al. Tadeusza Rejtana 10,  
35-310 Rzeszów

Inwestor:  
**NEXERA**  
Nexera Sp. z o.o.  
Al. Jana Pawła II 29, 00-967 Warszawa

Tytuł projektu:  
Program Operacyjny Polska Cyfrowa (POPC) na lata 2014-2020 Oś Priorytetowa nr 1 Techniczny dostęp do szerokiego internetu - Budowa sieci FTTH w Staszowie, Opatowie, Granicach, Staszowie, powiat staszowski

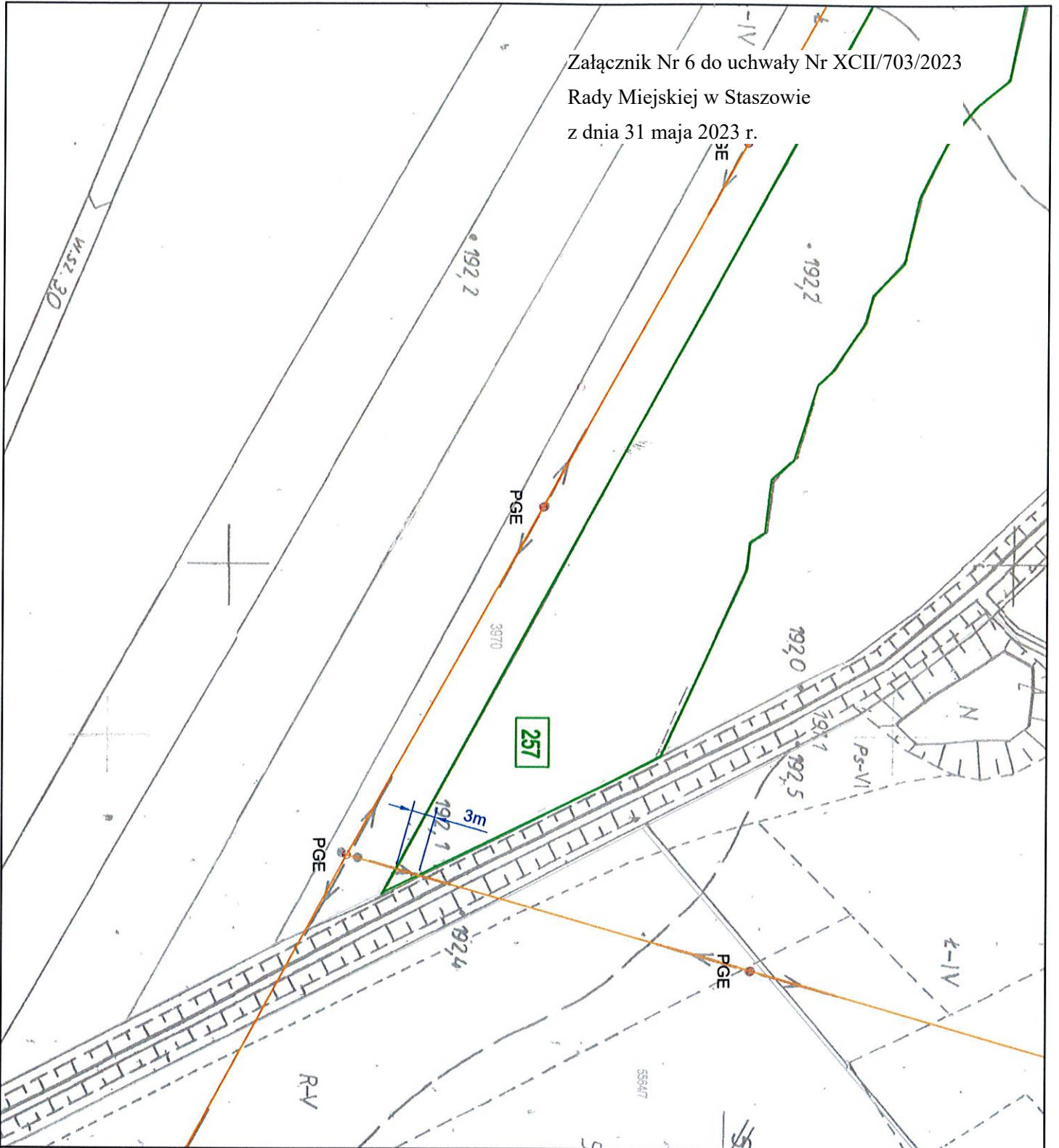
Temat rysunku:

Plan sytuacyjny

Projekt ID: SMC-481877	Format: A4	Skala: 1:750
Nr Oznaczeni: 481877	Arkusz: 22	Nr rysunku: 2
Nr Siatki Dostawcy / Nr gęsi: Funkcjonalnej SMC / 481877	rodz. Oznaczeni: SMC	
Imię i Nazwisko	Nr Uprawnienia	Podpis
Projektant: mgr inż. Zbigniew Stawczyński	mgr inż. Tomasz Wójcik	11.2022
Opracował: Miha Szele	mgr inż. Tomasz Wójcik	11.2022
Uwagi:		



Załącznik Nr 6 do uchwały Nr XCII/703/2023  
Rady Miejskiej w Staszowie  
z dnia 31 maja 2023 r.



**POPc4**  
Digital Poland Operation Programme  
FTTH - Network Design



**OPIS OZNACZEŃ:**

- 1 Hps  
8 Numer budynku
- Numer działki ewidencyjnej
- Granica działki ewidencyjnej
- proj. sieć światłowodowa napowietrzna po istn. trasie kablowej
- proj. sieć światłowodowa napowietrzna po nowej trasie kablowej
- proj. linie podziemna
- proj. sieć abonentna
- istn. słup ENWT
- istn. słupka kablowa
- 3m dl. proj. urządzenia

Wykonawca:

**RESPON** RESPON Power Piotrkowski  
Al. Tadeusza Rejtano 10,  
35-310 Rzeszów

Inwestor:  
**NEXERA** Nexera Sp. z o.o.  
Al. Jana Pawła II 29, 00-907 Warszawa

Tytuł Projektu:  
Program Operacyjny Polska Ochrona (POPC) na lata 2014-2020 Oś Priorytetowa nr 1 Powszechny Dostęp do cyfrowego internetu - Budowa sieci FTTH w Staszowie, Opolech, gminie Staszów, powiecie staszowski

Temat rysunku:

Plan sytuacyjny

Projekt ID: SMC-481877 Formaci: A4 Skaler: 1:750

Nr Orazonu: 481877 Arkusze: 2 Nr rysunku: 2

Nr Siatki Działkowej / Nr gęsi: Funkcyjnej: Kod Orazonu: POPc4

Imię i Nazwisko Nr Uprawnienia Podpis Data

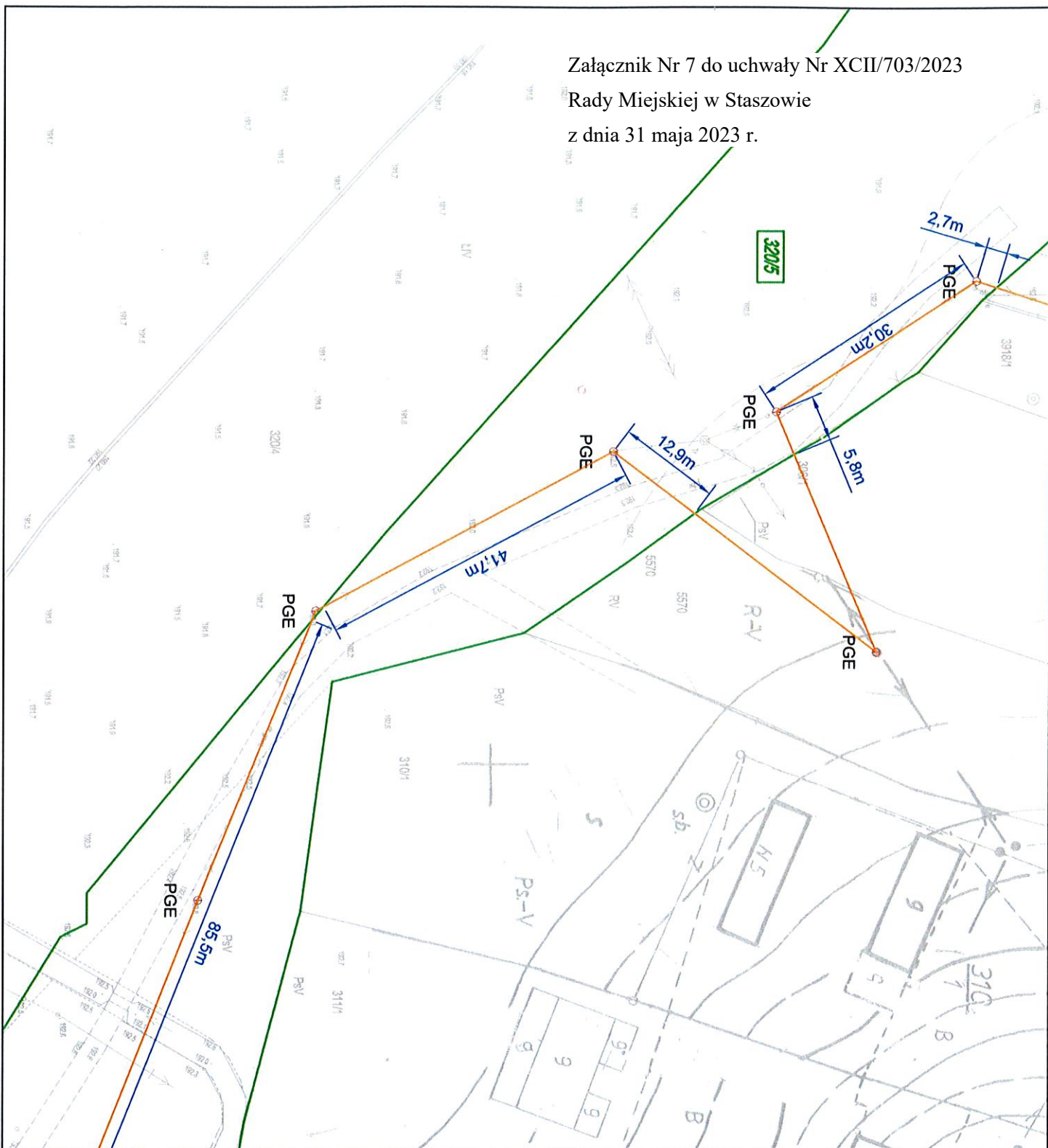
Projektant: mgr inż. Zdzisław Stępczyński 11.2022

Opracował: Alina Szepko 11.2022

Uwagi:



Załącznik Nr 7 do uchwały Nr XCII/703/2023  
Rady Miejskiej w Staszowie  
z dnia 31 maja 2023 r.



**POPc4**  
Digital Poland Operation Programme  
FTTH - Network Design



**OPIS OZNACZEŃ:**

- 1 HPS  
8  
Numer budynku
- 621  
Numer czajki ewidencyjnej
- Granica działki ewidencyjnej
- proj. sieć światłowodowa rozpoznana po śl. trasie kablowej
- proj. sieć światłowodowa rozpoznana po śl. trasie kablowej
- proj. sieć światłowodowa rozpoznana po nowej trasie kablowej
- proj. linia podziemna
- proj. sieć abonencka
- ikon. słup ENWTT
- ikon. słupka kablowa
- di. proj. urządzenie

Wykonawca:

**RESPON** RESPON Power Piłkowski  
Al. Tadeusza Rejtana 10,  
35-310 Rzeszów

Inwestor:

**NEXERA** Nexera Sp. z o.o.  
Al. Jana Pawła II 29, 00-967 Warszawa

Tytuł Projektu:

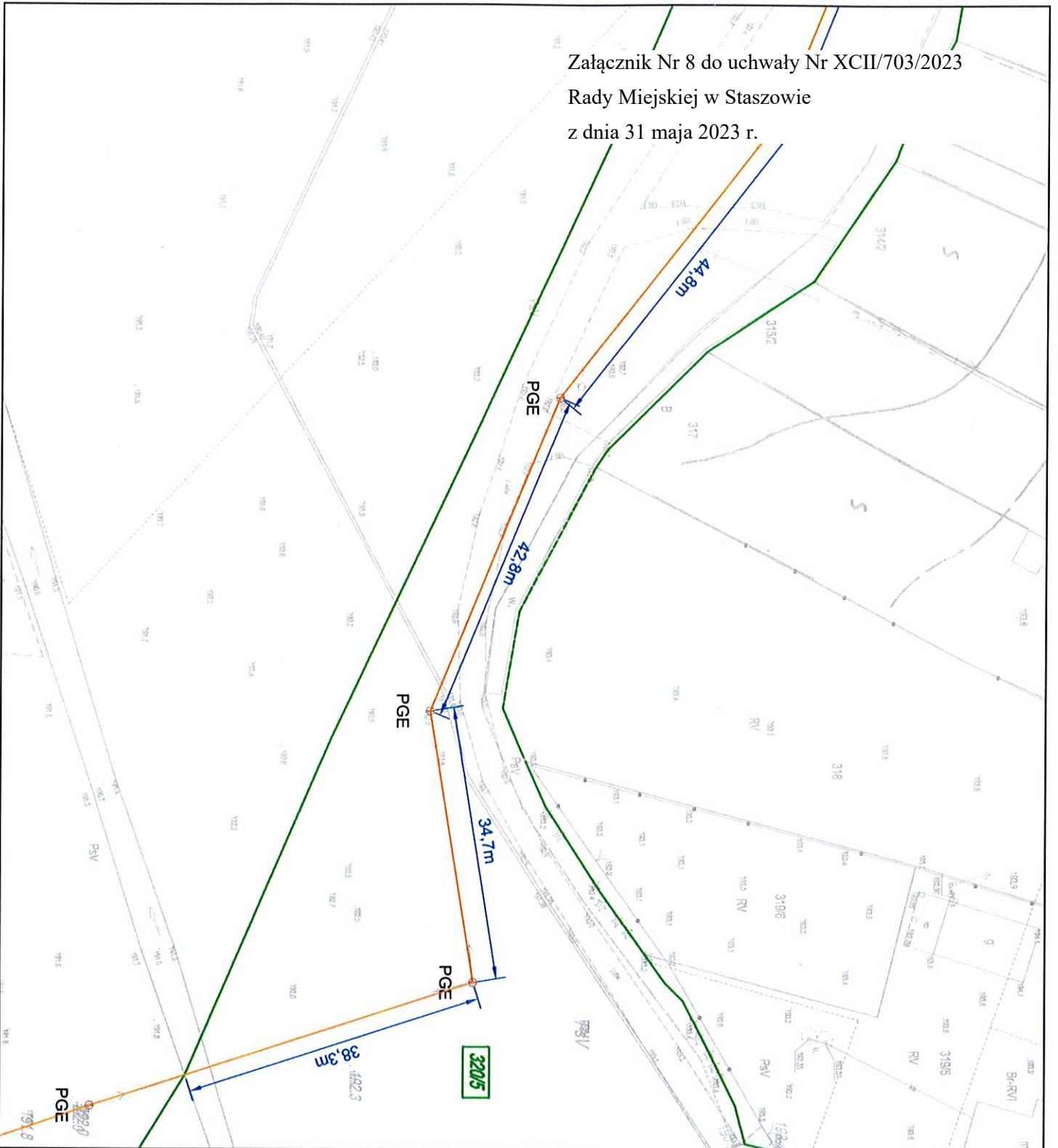
Program Operacyjny Polska Cyfrowo (POPC) na lata 2014-2020 Ds  
Priorytetowe nr 1 Powszechny Dostęp do Szybkiego Internetu - Budowa  
sieci FTTH w Staszowie, Opatow, Grybow, gminia Staszów, powiat staszowski

Temat rysunku:

Plan sytuacyjny

Projekt ID: SWC-481877	Forma: A4	Skala: 1:750
Nr Oznaczu: 481877	Akusz: 3	Nr rysunku: 2
Nr Sztety Dostawcy / Nr egzempl. funkcjonalnej SWC / 481877	Nr Uprawnien	Kod Oznaczu: SWC POPc4
Intit i Nazwisko	Podpis	Data
Projektant: mgr inż. Zdzisław Stawczyński	ikon. słupka nr 620281/361/5	11.2022
Opracował: Anna Sulejko	ikon. słupka	11.2022
Uwagi:		

Załącznik Nr 8 do uchwały Nr XCII/703/2023  
Rady Miejskiej w Staszowie  
z dnia 31 maja 2023 r.



**POP4**  
Digital Poland Operation Programme  
FTTH - Network Design



**OPIS OZNACZEŃ:**

- 1 HPa
- 8 Numer budynku
- 8 Numer działki ewidencyjnej
- 324 Granica działki ewidencyjnej
- prz. sieć światłowodowa napowietrzana po śln. trasie kablowej
- prz. sieć światłowodowa napowietrzana po nowej trasie kablowej
- prz. sieć abonenta
- prz. linia podziemna
- prz. sieć abonenta
- istn. słup ENVT
- istn. słup kablowa
- istn. słupka kablowa
- 9m dł. prz. urządzenia

Wykonawca:

**RESPON** RESPON Power Piórkowski  
Al. Tadeusza Rejtano 10,  
35-310 Rzeszów

Inwestor:  
**NEXERA** Nexera Sp. z o.o.  
Al. Jana Pawła II 29, 00-907 Warszawa

Tytuł Projektu:

Program Operacyjny Polska Cyfrowa (POPC) na lata 2014-2020 Os  
Priorytetowe nr 1 "Powszechny Dostęp do szybkiego Internetu" - Budowa  
sieci FTTH w Staszowie, Opatkow, gminia Staszów, powiat staszowski

Temat rysunku:

Plan sytuacyjny

Projekt ID: SMC-481877 Formet: A4 Skala: 1:750

Nr Działki: 481877 Akwiz: 4 Nr Działki: 2

Nr Słupki Działkowej / Nr ewid. funkcjonalnej: Kod Działki: SMC

Imię i Nazwisko: Nr Uprawnien: Podpis: Data

Projektant: SMC: Wskazanie nr: 11.2022

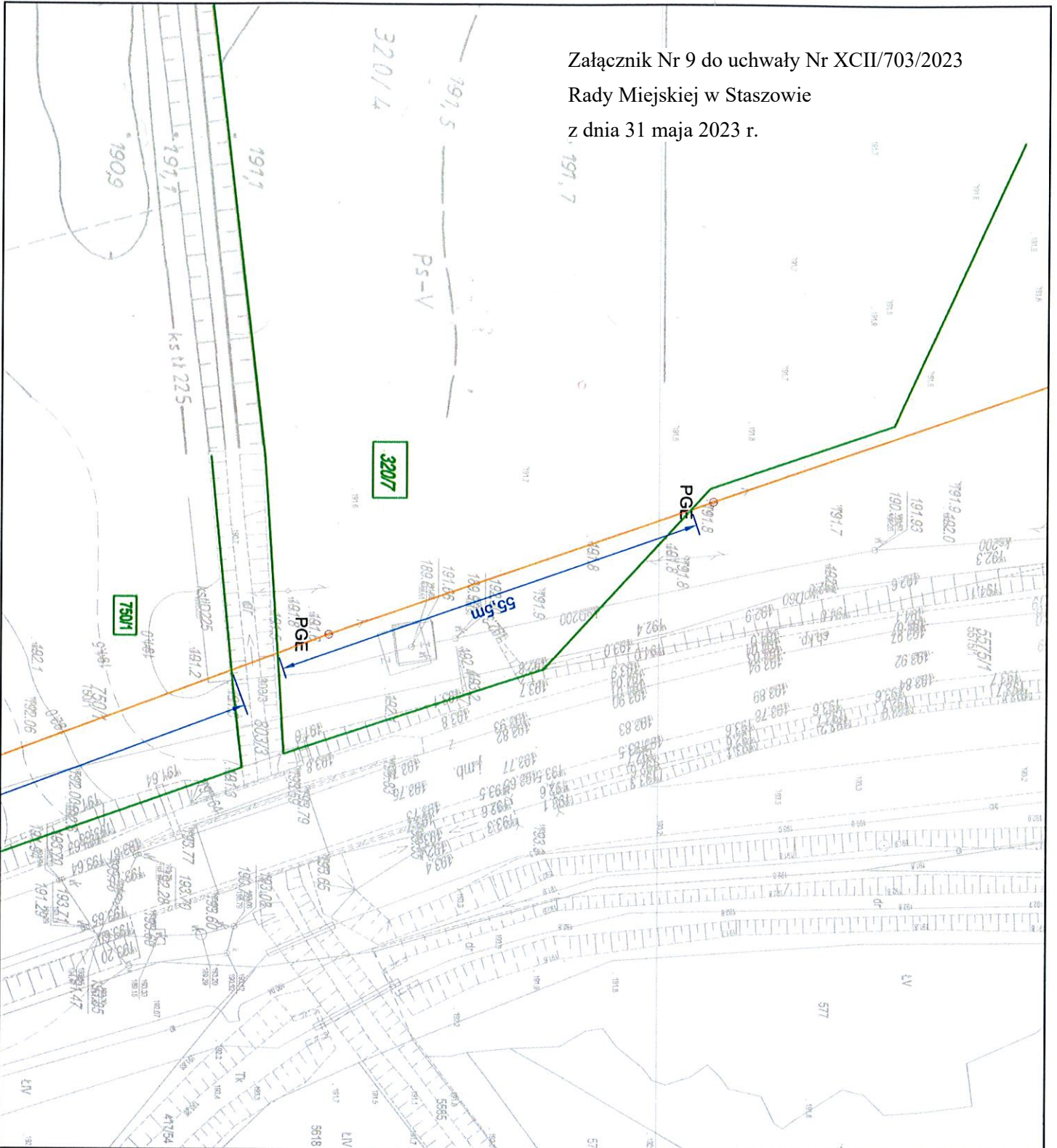
Opis: mgr inż. Zbigniew Stojczyński: up:0281/96/VJ

Opracował: Alno Siedlga: Data: 11.2022

Uwagi:



Załącznik Nr 9 do uchwały Nr XCII/703/2023  
Rady Miejskiej w Staszowie  
z dnia 31 maja 2023 r.



**POPc4**  
Digital Poland Operation Programme  
FTTH - Network Design



**OPIS OZNACZEŃ:**

- 1 HPs Numer budynku
- 8 Numer działki ewidencyjnej
- 324 Granica działki ewidencyjnej
- pral. sieć światłowodowa napowietrzana po istn. trasie kablowej
- pral. sieć światłowodowa napowietrzana po nowej trasie kablowej
- pral. linie podziemna
- pral. sieć abonencka
- o Istn. słup ENVIIT
- o Istn. słupka kablowa
- 9m dl. pral. uzupelnienie

Wykonawca:

**RESPON** RESPON Power Piórkowski  
Al. Tadeusza Rejtana 10,  
35-310 Rzeszów

Inwestor:  
**NEXERA** Nexera Sp. z o.o.  
Al. Jana Pawła II 29 00-967 Warszawa

Tytuł projektu:  
Operacyjny Plan Działania (OPD) na lata 2014-2020 Os. Priorytetowe nr 1 "Tomaszewy" Dział 05 "Zdobycie Internetu" - Budowa sieci FTTH w Staszowie, Opolech, gminie Staszów, powiat staszowski

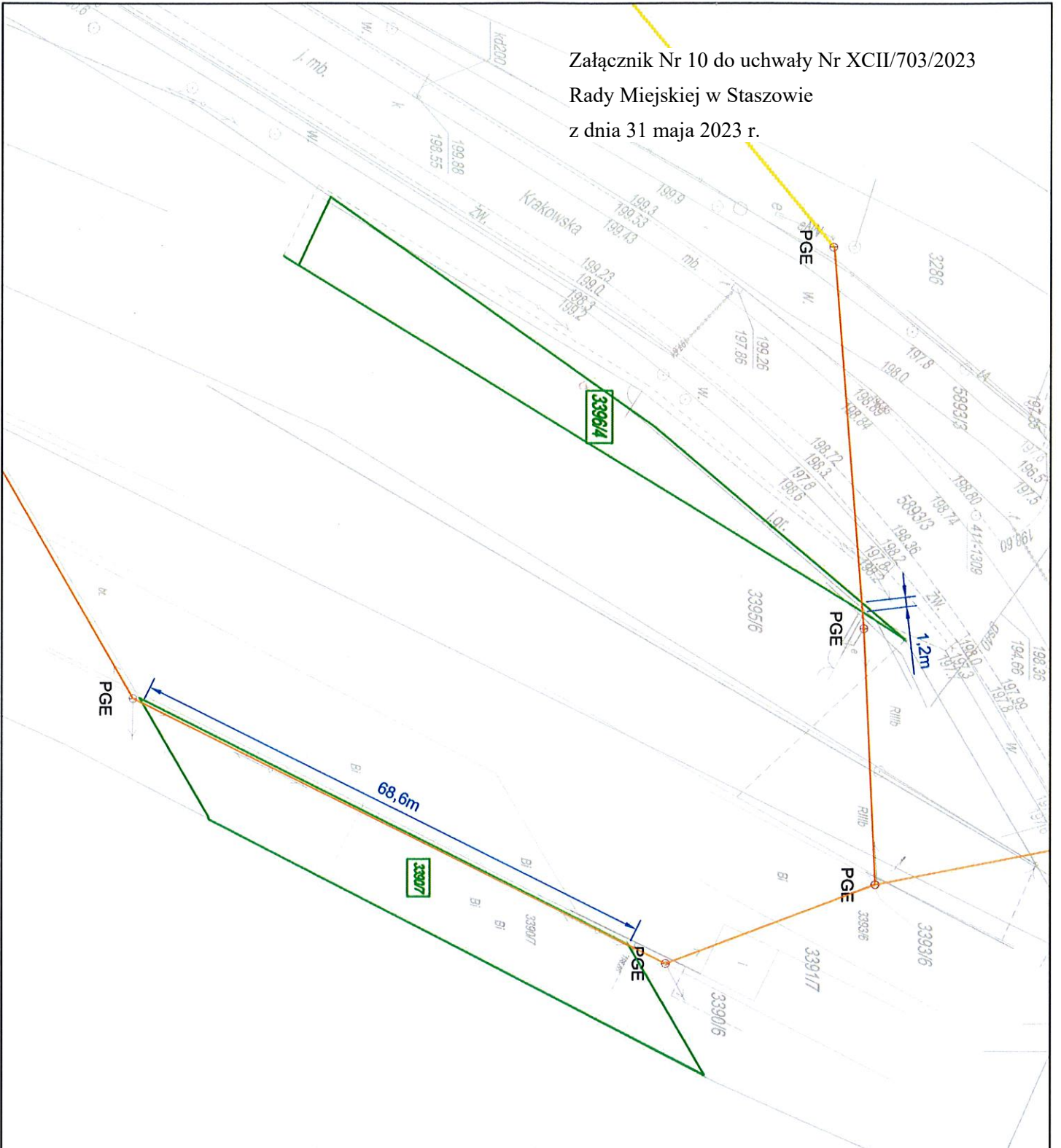
Temat opracowania:

Plan sytuacyjny

Projekt ID: SMC-481877	Format: A4	Skala: 1:750
Nr Orazowy: 481877	Akusz: 5	Nr rysunku: 2
Nr Słupki Działalności / Nr gęstości funkcjonalnej		
SMC / 481877		Kod Orazowy: PMS4

Imię i Nazwisko	Nr Uprawnienia	Podpis	Data
Projektant: mgr inż. Zbigniew Staszewski	SMC: Wskaznik IT up.0281/95/VJ	<i>[Signature]</i>	11.2022
Opracował: Aino Sankko	SMC	<i>[Signature]</i>	11.2022
Uwagi:			

Załącznik Nr 10 do uchwały Nr XCII/703/2023  
Rady Miejskiej w Staszowie  
z dnia 31 maja 2023 r.



**POP4**  
Digital Poland Operation Programme  
FTTH - Network Design



**OPIS OZNACZEŃ:**

- 1 HPs  
8 Numer budynku
- 624 Numer czwórki ewidencyjnej
- Granica czwórki ewidencyjnej
- przł. sieć światłowodowa napowietrzana po istn. trasie kablowej
- przł. sieć światłowodowa napowietrzana po nowej trasie kablowej
- przł. linia podziemna
- przł. sieć abonencka
- istn. słup BAWTT
- istn. słupka kablowa
- dł. przł. urządzenia
- 3m

Wykonawca:

**RESPON** RESPON Power Pińskowski  
Al. Tadeusza Rejtana 10,  
35-310 Rzeszów

Inwestor:

**NEXERA** Nexera Sp. z o.o.  
Al. Jana Pawła II 29, 00-967 Warszawa

Tytuł Projektu:

Program Operacyjny Polska Cyfrowa (POPC) na lata 2014-2020 Oś Priorytetowa nr 1 "Powszechny Dostęp do szybkiego Internetu" - Budowa sieci FTTH w Staszowie, Opatowie, gminie Staszów, powiecie staszowski

Temat Planu:

Plan sytuacyjny

Projekt ID: SMC-481877

Format: A4

Skala: 1:750

Nr Obszaru: 481877

Aktualizacja: 26

Nr rysunku: Z

Nr Siatki Działkowej / Nr gniazda funkcyjnego

Kod Obszaru: POP4

SMC

Instalacja i Nazwa

Nr Uprawnienia

Podpis

Data

Projektant:

Specjalista ds. Inżynierii

11.2022

Opis projektu:

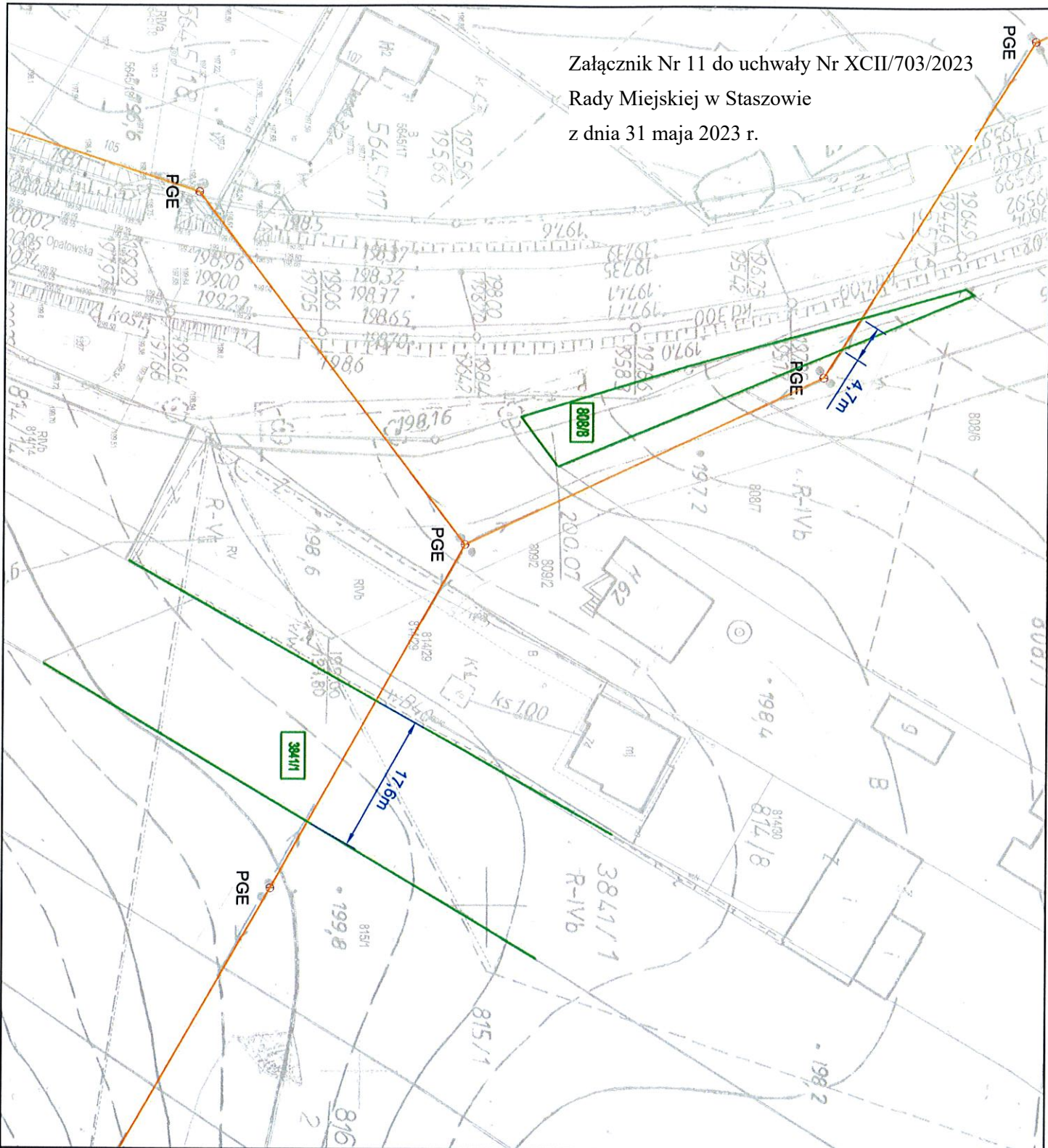
tytuł

11.2022

Uwagi:



Załącznik Nr 11 do uchwały Nr XCII/703/2023  
 Rady Miejskiej w Staszowie  
 z dnia 31 maja 2023 r.



**POPc4**  
 Digital Poland Operation Programme  
 FTTH - Network Design



**OPIS OZNACZEŃ:**

- 1 HPa  
8 Numer budynku
- 8 Numer działki ewidencyjnej
- 824 Granica działki ewidencyjnej
- prz. sieć światłowodowa napowietrzana po śln. trasie kablowej
- prz. sieć światłowodowa napowietrzana po śln. trasie kablowej
- prz. sieć światłowodowa napowietrzana po nowej trasie kablowej
- prz. linia podziemna
- prz. sieć abonentów
- śln. słup ENVT
- śln. słupka kablowa
- 9m dl. prz. urządzenia

**Wykonawca:**  
**RESPON** RESPON Power Piłkowskiej  
 Al. Tadeusza Rejtana 10,  
 35-310 Rzeszów

**Inwestor:**  
**NEXERA** Nexera Sp. z o.o.  
 Al. Jana Pawła II 29, 00-807 Warszawa

**Tytuł Projektu:**  
 Program Operacyjny Polska Cyfrowo (POPC) na lata 2014-2020 Os  
 Priorytetowo nr 1 "Powszechny Dostęp do szybkiego Internetu" - Budowa  
 sieci FTTH w m. Staszów, Opatowska, Główna, Staszów, powiat staszowski

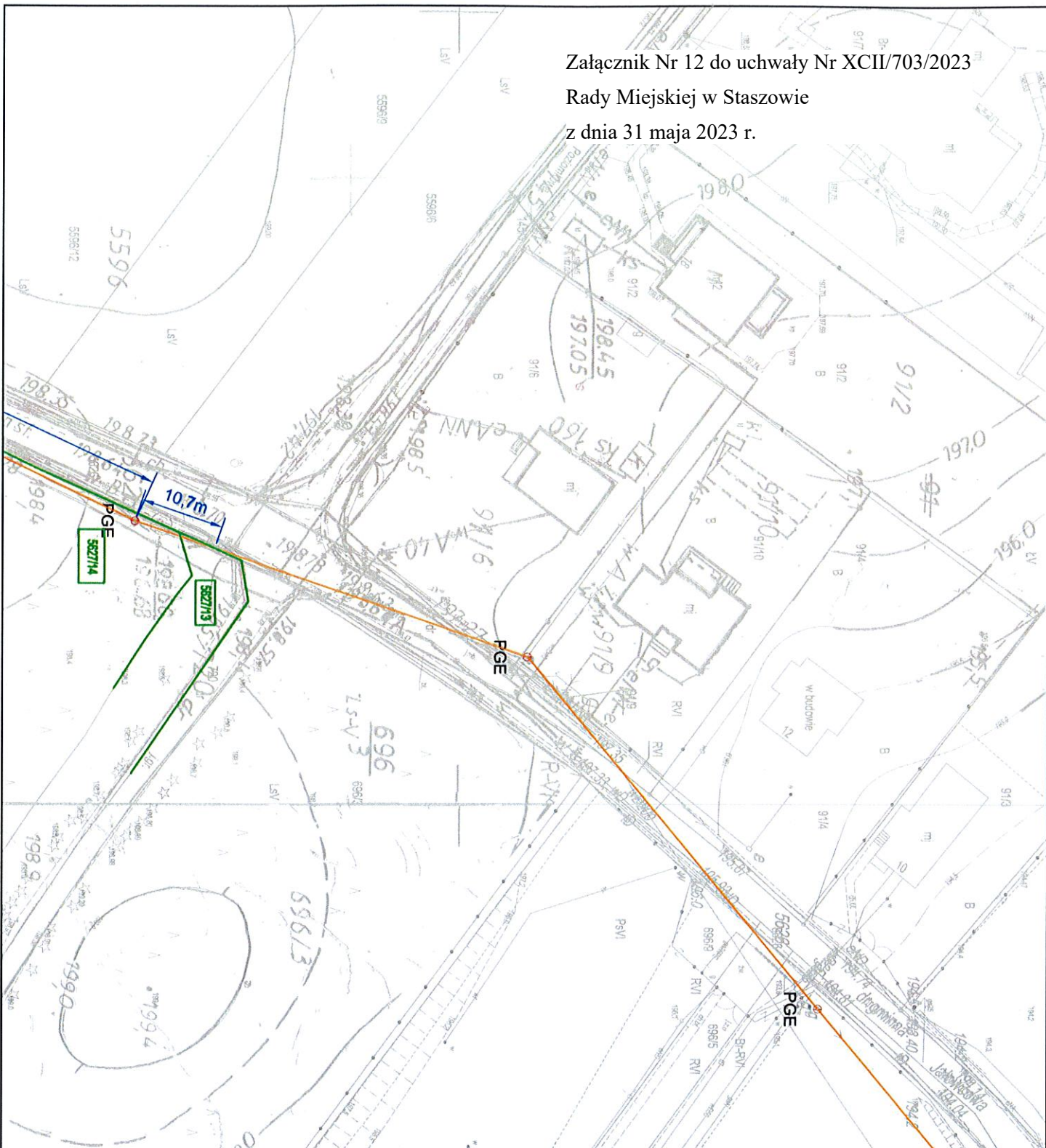
**Temat rysunku:**  
 Plan sytuacyjny

Projekt ID: SMC-481877	Format: A4	Skala: 1:750
Nr Oznaczu: 481877	Akwers: 7	Nr rysunku: 2
Nr Słczy Działalności / Nr ewid. funkcjonalnej SMC / 481877		

Imię i Nazwisko	Nr Upewnien	Podpis	Data
Projektant:	SMC: Wskaznik nr		11.2022
mgr inż. Zdzisław Stojanowski	up:0281/96/VI		
Opracował:	Alno Sądka		11.2022
Uwagi:			



Załącznik Nr 12 do uchwały Nr XCII/703/2023  
Rady Miejskiej w Staszowie  
z dnia 31 maja 2023 r.



**POP4**  
Digital Poland Operation Programme  
FTTH - Network Design



**OPIS OZNACZEŃ:**

- 1 HPS  
8 Numer budynku
- 8 Numer czajki ewidencyjnej
- 624 Głębokość czajki ewidencyjnej
- prz. sieć światłowodowa napowietrzona po istn. trasie kablowej
- prz. sieć światłowodowa napowietrzona po nowym trasie kablowej
- prz. sieć światłowodowa napowietrzona po nowym trasie kablowej
- prz. linie pozdłużna
- prz. sieć abonencka
- istn. słup ENWTT
- istn. słupka kablowa
- di. prz. uzęzłazanie

Wykonawca:  
**RESPON** RESPON Power Piotrkowski  
Al. Tadeusza Rejtana 10,  
35-310 Rzeszów

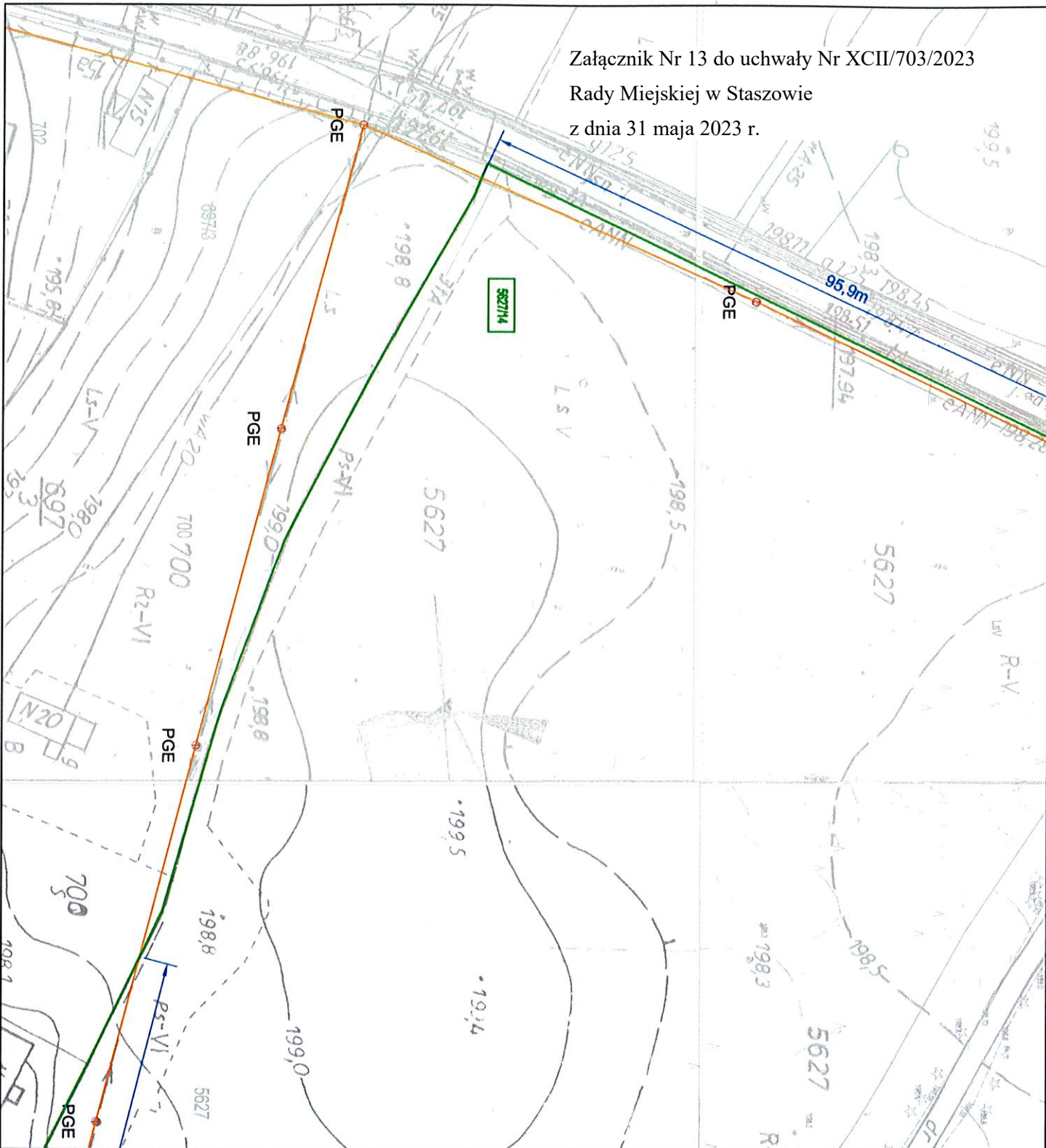
Inwestor:  
**NEXERA** Nexera Sp. z o.o.  
Al. Jana Pawła II 29, 00-967 Warszawa

Temat Projektu:  
Plan sytyuacyjny

Projekt ID: SMC-481877	Format: A4	Skala: 1:750
Nr Orazu: 481877	Arkusze: 11	Nr rysunku: 2

Nr Siatki Dostawczej / Nr gniazd funkcyjnych		kod Orazu: POP4	
SMC / 481877			
Instalacja i Nazwa	Nr Uprawnienia	Podpis	Data
Projektant:			
mgr inż. Zbigniew Stawczyński		<i>[Signature]</i>	11.2.22
Opracował:			
Anna Saliwo	pek	<i>[Signature]</i>	11.2.22

Załącznik Nr 13 do uchwały Nr XCII/703/2023  
Rady Miejskiej w Staszowie  
z dnia 31 maja 2023 r.



**POPCC4**  
Digital Poland Operation Programme  
FTTH - Network Design



**OPIS OZNACZENI:**

- 1 HPS
- 8 Numer budynku
- 8 Numer działki ewidencyjnej
- 5627 Granica działki ewidencyjnej
- prcj. sieć światłowodowa rozprowadzona po istn. trasie kablowej
- prcj. sieć światłowodowa rozprowadzona po nowej trasie kablowej
- prcj. linia podziemna
- prcj. sieć abonentna
- istn. słup ENVT
- istn. słupka kablowa
- 9m dł. prcj. urządzenia

**Wykonawca:**  
**RESPON** RESPON Power Piórkowski  
Al. Tadeusza Rejtana 10,  
35-310 Rzeszów

**Investor:**  
**NEXERA** Nexera Sp. z o.o.  
Al. Jana Pawła II 29, 00-987 Warszawa

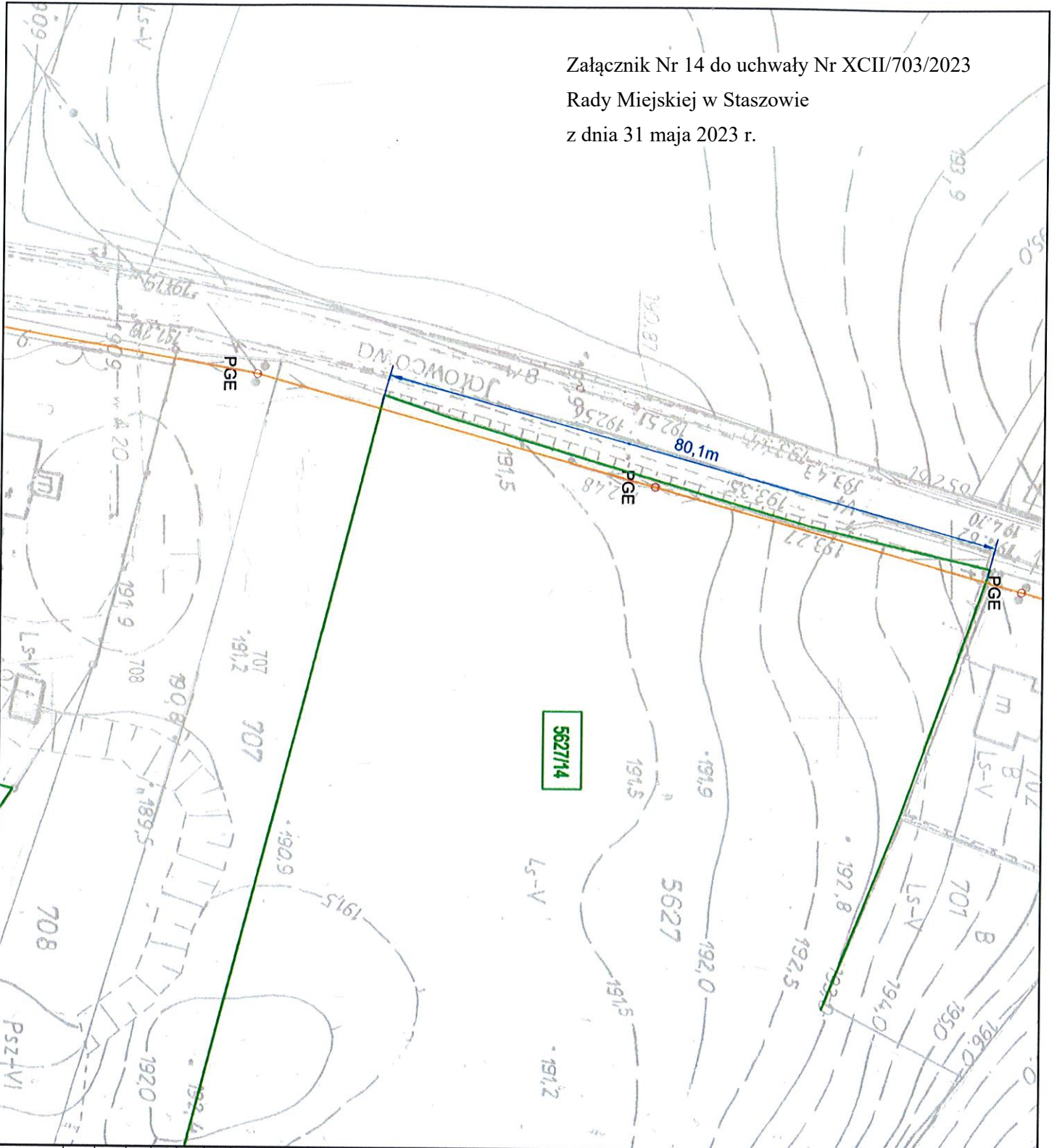
**Tytuł Projektu:**  
Program Operacyjny Polska Cyfrowa (POPC) na lata 2014-2020 Os  
Projektowa nr 1 "Powszechny Dostęp do szybkiego internetu - Budowa  
sieci FTTH w Staszowie, Opieków, Grn Staszów, powiat staszowski"

**Temat Ryzyk:**  
Plan sytuacyjny

Projekt ID: SMC-481877	Format: A4	Skala: 1:750
Nr Działki: 481877	Autent: 12	Nr rysunku: 2
Nr Siatki Działkowej / Nr oddzi. funkcyjnego		
Kod Działki: 0054		
Inicj i Nazwisko		
Nr Uprawnien	Podpis	
spec. techn. nr up/0281/96/U	[Signature]	
Opis: 11.2022	Data	
Opis: 11.2022	Data	
Opis: 11.2022	Data	



Załącznik Nr 14 do uchwały Nr XCII/703/2023  
Rady Miejskiej w Staszowie  
z dnia 31 maja 2023 r.



**POPc4**  
Digital Poland Operation Programme  
FTTH - Network Design



**OPIS OZNACZENI:**

- 1 HPs Numer budynku
- 8 Numer dzialki ewidencyjnej
- Numer dzialki ewidencyjnej
- Granica dzialki ewidencyjnej
- proj. siec swiatlowodowa napowietrzna po sln. trasie kablowej
- proj. siec swiatlowodowa napowietrzna po nowej trasie kablowej
- proj. linia podziemna
- proj. siec abonencka
- sln. slup B/W/T
- sln. slupka kablowa
- dl. proj. uzupelnienia

Wykonawca:  
**RESPON** RESPON Power Piorkowski  
Al. Tadeusza Rejtana 10,  
35-310 Rzeszów

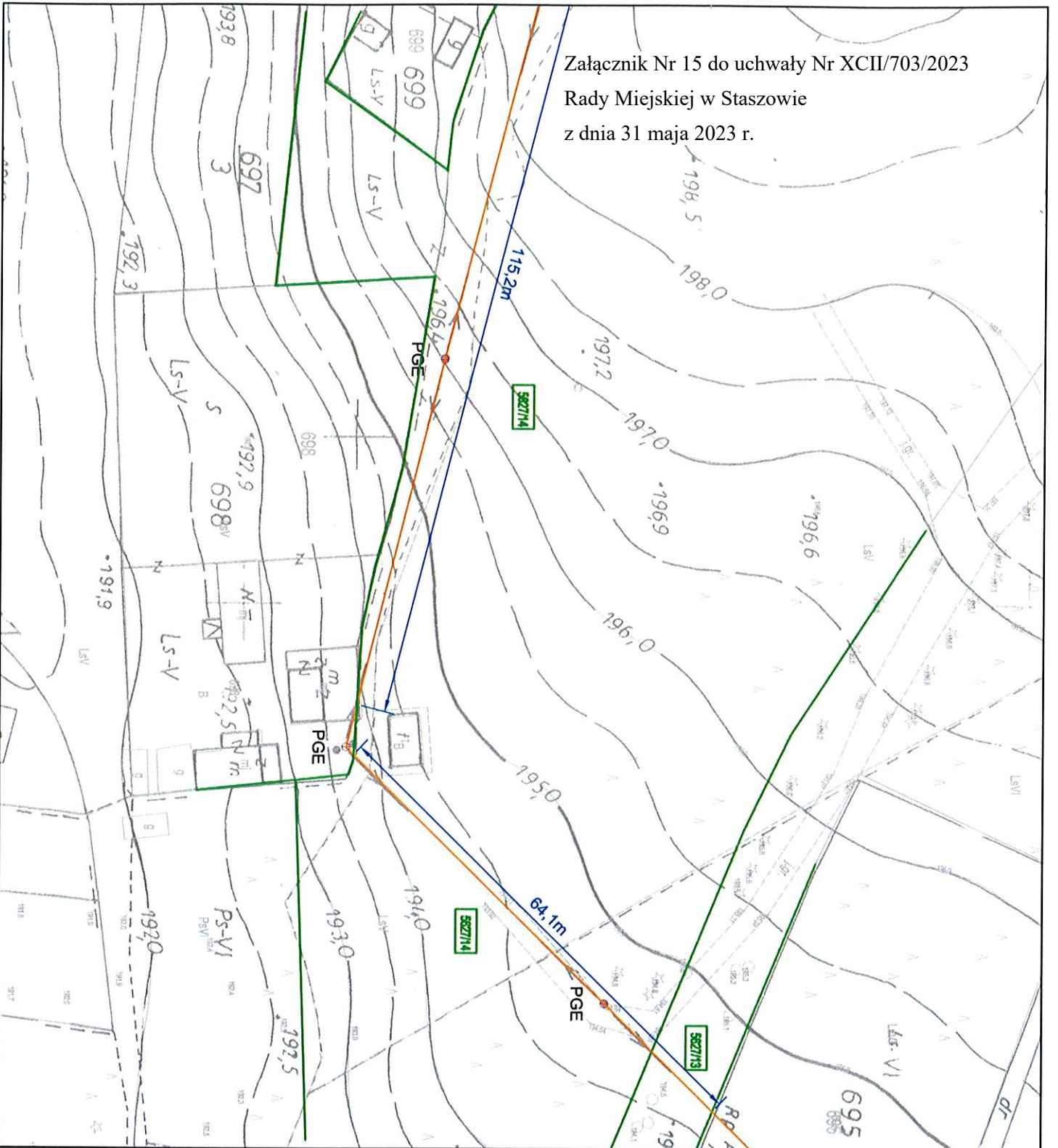
Investor:  
**NEXERA** Nexera Sp. z o.o.  
Al. Jana Pawla II 29, 00-867 Warszawa

Tytuł Projektu:  
Program Operacyjny Polska Ochrona (POPC) na lata 2014-2020 Os  
Priorytetowy nr 1 - Rozszerzony Dostęp do Szybkiego Internetu - Budowa  
sieci FTTH w Staszowie, Gielnowie, Glinie Staszowie, Powiat Staszowski

Temat rysunku:  
Plan sytuacyjny

Projekt ID: SMC-481877	Format: A4	Skala: 1:750
Nr Oznaczeni: 481877	Aktualiz: 14	Nr rysunku: 2
Nr Siedz. Dostawcy / Nr gosci: (funkcyjnej)		Kod Oznaczeni: POPC4
Imie i Nazwisko: SMC / 481877	Nr Uprawnienia: Popsis	Data: 11.2022
Projektant: mgr inż. Zdzisław Stawczyński	Uwagi: brak	11.2022
Opracował: Alno Stępie		

Załącznik Nr 15 do uchwały Nr XCII/703/2023  
Rady Miejskiej w Staszowie  
z dnia 31 maja 2023 r.



**POPc4**  
Digital Poland Operation Programme  
FTTH - Network Design



**OPIS OZNACZEŃ:**

- 1 HPS
- 8
- Numer budynku
- Numer działki ewidencyjnej
- Granica działki ewidencyjnej
- proj. sieć światłowodowa napowietrzna po istn. trasie kablowej
- proj. sieć światłowodowa napowietrzna po nowej trasie kablowej
- proj. linie podziemna
- proj. sieć abonentna
- istn. słup ENWT
- istn. słup kablowa
- 3m
- dl. proj. urządzenia

Wykonawca:

**RESPON** RESPON Power Piotrkowski  
Al. Tadeusza Rejtana 10,  
35-310 Rzeszów

**NEXERA**

**Nexera Sp. z o.o.**  
Al. Jana Pawła II 29, 00-867 Warszawa

Typu Projektu:  
Program Operacyjny Polska Cyfrowa (POPC) na lata 2014-2020 Os  
Priorytetowe nr 1 "Powszechny Dostęp do szerokiego Internetu" - Budowa  
sieci FTTH w Staszowie, Opatowie, Grzeczynie, Staszowie, powiat staszowski

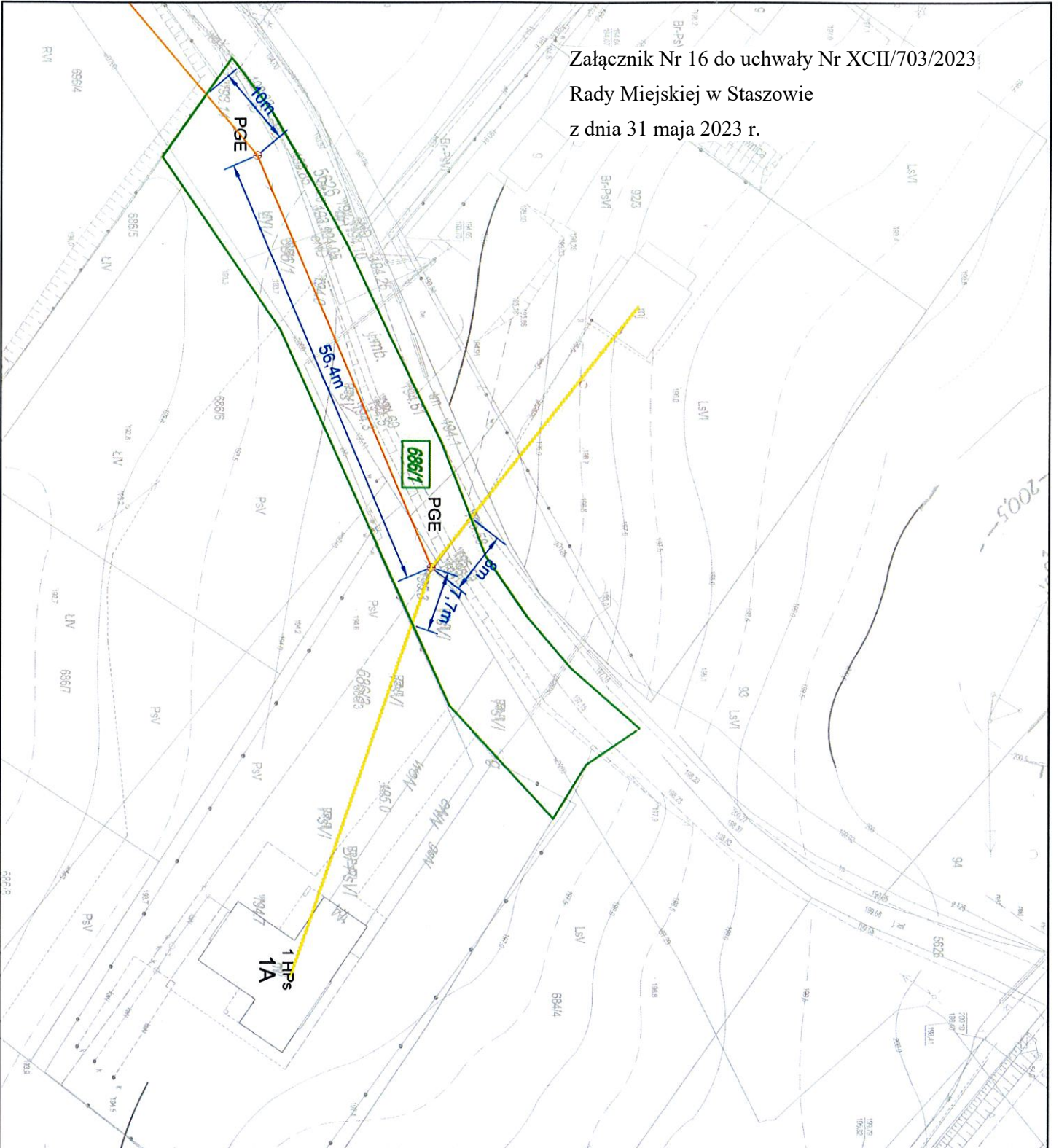
Temat Rozprawy:

Plan sytuacyjny

Projekt ID: SMC-481877	Format: A4	Skala: 1:750	
Nr Obszaru: 481877	Arkusze: 13	Nr Orazunk: 2	
Nr Siatki Działkowej / Nr obiektu funkcjonalnej SMC / 481877	Kod Obszaru: POPc4		
Inte i Nazwisko	Nr Upewnian	Podpis	Data
Projektant:	spec. technon nr		
mgr inż. Zdzisław Stępczyński	480281798/VJ		11.2022
Opracował:	tytuł		
Alina Szulko			11.2022



Załącznik Nr 16 do uchwały Nr XCII/703/2023  
Rady Miejskiej w Staszowie  
z dnia 31 maja 2023 r.



**POP4**  
Digital Poland Operation Programme  
FTTH - Network Design



**OPIS OZNACZEŃ:**

- 1 HPS 8 Numer budynku
- 634 Numer dzialki ewidencyjnej
- Greenka dzialki ewidencyjnej
- prz. sieć światłowodowa napowietrzana po istn. trasie kablowej
- prz. sieć światłowodowa napowietrzana po nowej trasie kablowej
- prz. sieć światłowodowa napowietrzana po istn. trasie podziemnej
- prz. sieć abonentów
- istn. słup BNVTT
- istn. słup kablowa
- istn. słupka kablowa
- 9m dł. prz. urządzenia

Wykonawca:  
**RESPON** RESPON Power Piórkowski  
Al. Tadeusza Rejtano 10,  
35-310 Rzeszów

Inwestor:  
**NEXERA** Nexera Sp. z o.o.  
Al. Jana Pawła II 29, 00-907 Warszawa

Tytuł Projektu:  
Program Operacyjny Polska Cyfrowo (POPC) na lata 2014-2020 Os  
Priorytetowy nr 1 "Wzrostyczny Dostęp do szybkiego internetu" - budowa  
sieci FTTH w m. Staszów, Opoleśki, Grnia Staszów, powiat staszowski

Temat Planu:

Plan sytuacyjny

Projekt ID: SMC-481877 Format: A4 Skala: 1:750

Nr Odczynu: 481877 Autorski: 10 Nr Działu: Z

Nr Skrzyż. Dostawcy / Nr gniazd. funkcyjnych: Kod Odczynu: POP4

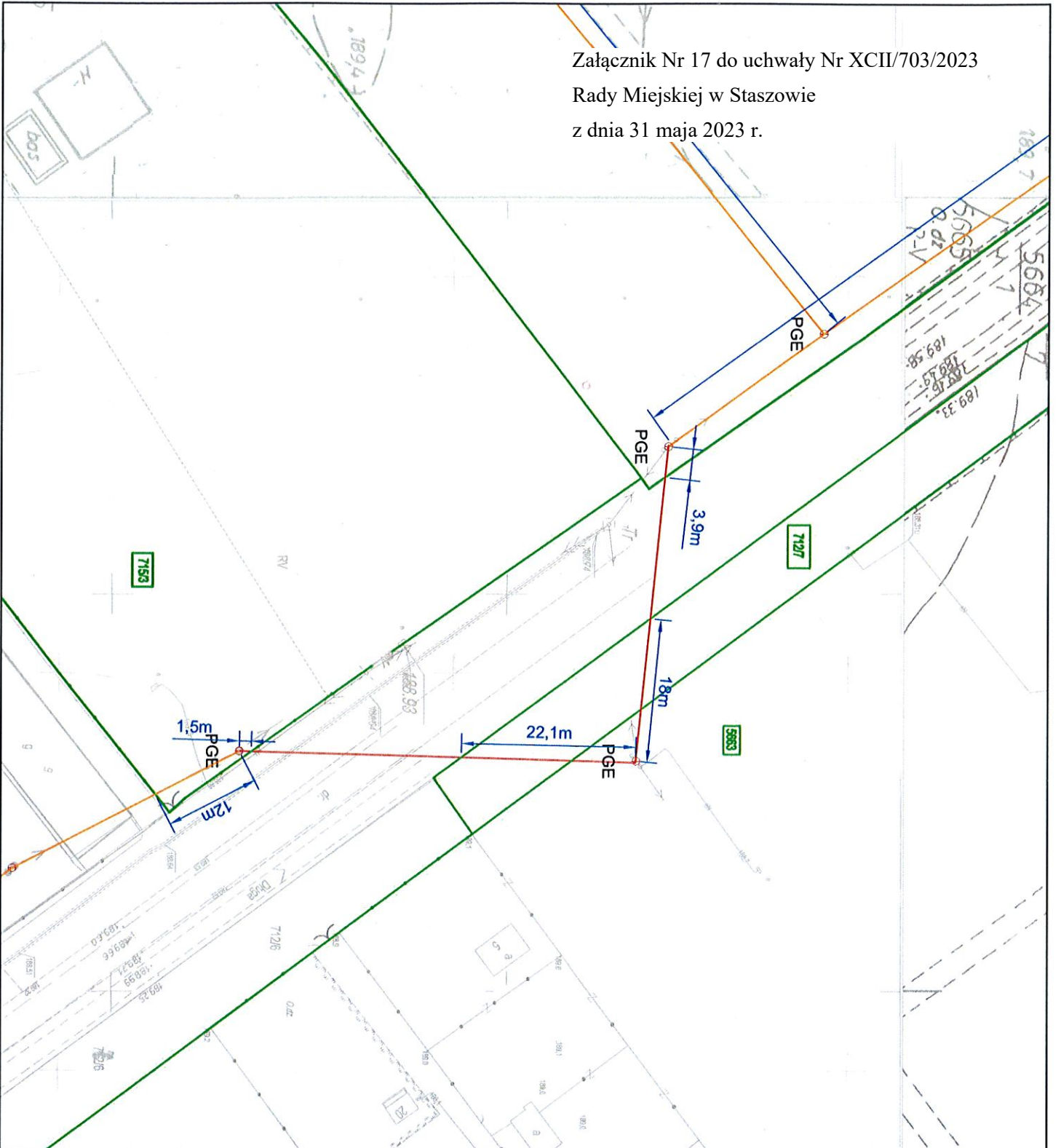
Nr Skrzyż. Dostawcy / Nr gniazd. funkcyjnych: SMC / 481877

Imię i Nazwisko	Nr Uprawnien	Podpis	Data
Projektant:			
mgr inż. Zbigniew Stronczyński	SMC: Wskaz nr upr.0281/96/V	<i>[Signature]</i>	11.2.2022
Opracował:			
Anna Szelejo	brak	<i>[Signature]</i>	11.2.2022

Uwagi:



Załącznik Nr 17 do uchwały Nr XCII/703/2023  
Rady Miejskiej w Staszowie  
z dnia 31 maja 2023 r.



**POPC4**  
Digital Poland Operation Programme  
FTTH - Network Design



**OPIS OZNACZEŃ:**

- 1 HPs  
8  
Numer budynku
- 8  
Numer działki ewidencyjnej
- Green box with 624  
Granica działki ewidencyjnej
- Green line  
proj. sieć światłowodowa napowietrzna po istn. trasie kablowej
- Orange line  
proj. sieć światłowodowa napowietrzna po nowej trasie kablowej
- Red line  
proj. linia podziemna
- Dashed red line  
proj. sieć abonencka
- Yellow line  
proj. sieć abonencka
- Blue square  
istn. słup BNVTT
- Blue circle  
istn. słupka lekka
- Blue rectangle  
dl. proj. uzupelniane

**Wykonawca:**  
**RESPON**  
RESPON Power Piórkowski!  
Al. Tadeusza Rejtano 10,  
35-310 Rzeszów

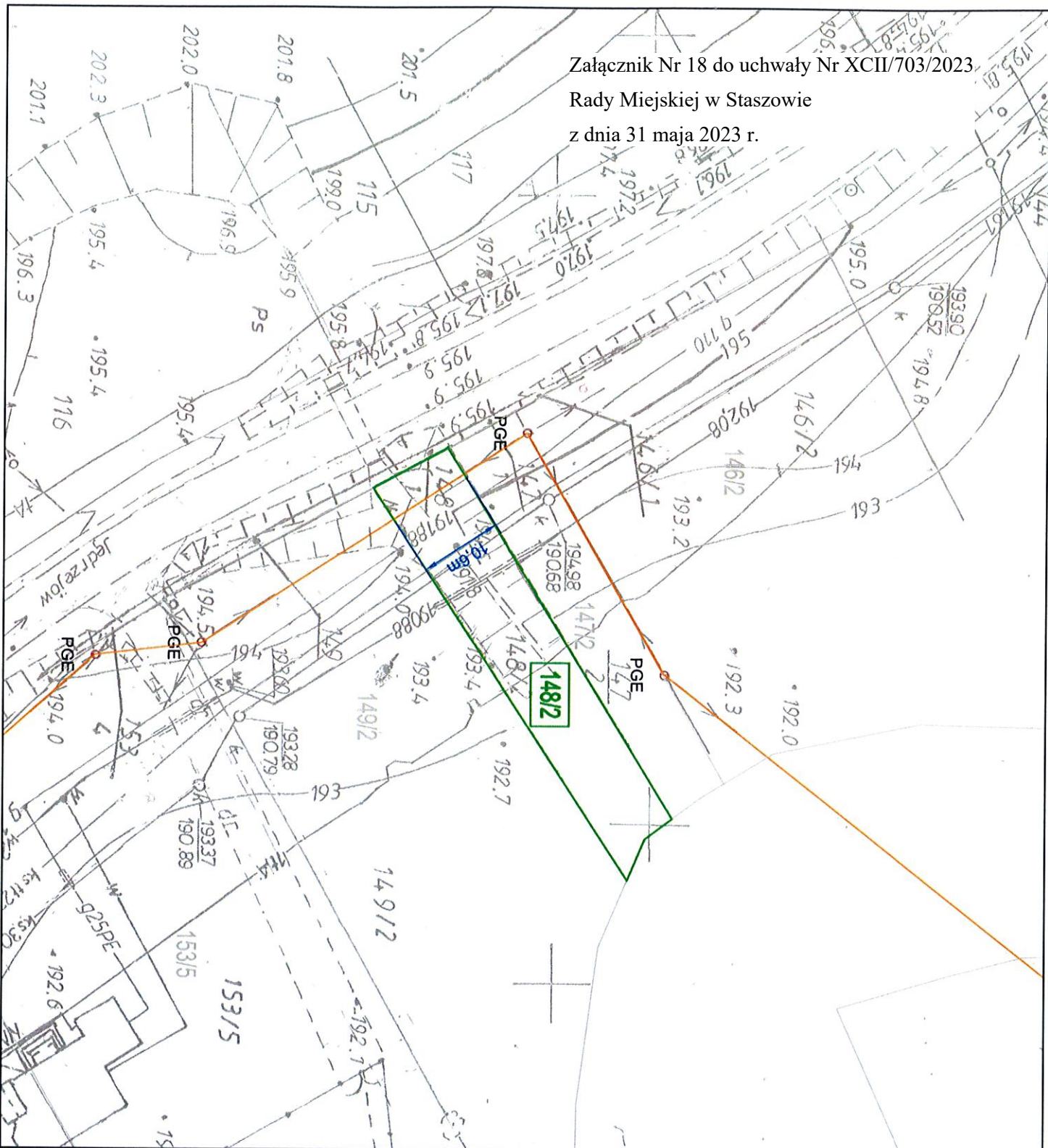
**Investor:**  
**NEXERA**  
Nexera Sp. z o.o.  
Al. Jana Pawła II 25, 00-867 Warszawa

**Tytuł Projektu:**  
Program Operacyjny Polska Cyfrowa (POPC) na lata 2014-2020 Oś Priorytetowa nr 1 "Tworzenie Działalności do zwiększenia konkurencyjności przedsiębiorstw i przedsiębiorców w obszarach wiejskich, obszarach o niskim potencjale gospodarczym i obszarach o niskim potencjale społecznym"

**Temat Planu:**  
Plan sytuacyjny

Projekt ID: SMC-481877	Format: A4	Skala: 1:750
Nr Oznaczeń: 481877	Akusz: 17	Nr Opisu: 2
Nr Sedy (Dotyczy / Nr gdań: funkcjonalny)	Kod Oznaczeń: SMC	
SMC / 481877		
Linie i Nazwisko	Nr Uprawnienia	Podpis
Projektant: mgr inż. Zbigniew Stronczyński	spec. Wskaz. nr uw.0281/96/VU	<i>[Signature]</i>
Opis: Alina Szwajgo	data	11.2022
Uwagi:		11.2022

Załącznik Nr 18 do uchwały Nr XCII/703/2023,  
Rady Miejskiej w Staszowie  
z dnia 31 maja 2023 r.



**POPC4**  
Digital Poland Operation Programme  
FTTH - Network Design



**OPIS OZNACZEŃ:**

- 1 HPa Numer budynku
- 8 Numer działki ewidencyjnej
- 148/2 Granica działki ewidencyjnej
- prz. sieć światłowodowa napowietrzona po istn. trasie kablowej
- prz. sieć światłowodowa napowietrzona po istn. nowej trasie kablowej
- prz. sieć światłowodowa napowietrzona po istn. linii podziemnej
- prz. sieć abonencka
- istn. słup ENVI/T
- istn. słupka kablowa
- istn. słupki
- 9m dl. prz. uzupelniana

**Wykonawca:**  
**RESPON** RESPON Power Piłkarski  
Al. Tadeusza Rejtana 10,  
35-310 Rzeszów

**Investor:**  
**NEXERA Nexera Sp. z o.o.**  
Al. Jana Pawła II 20, 00-885 Warszawa

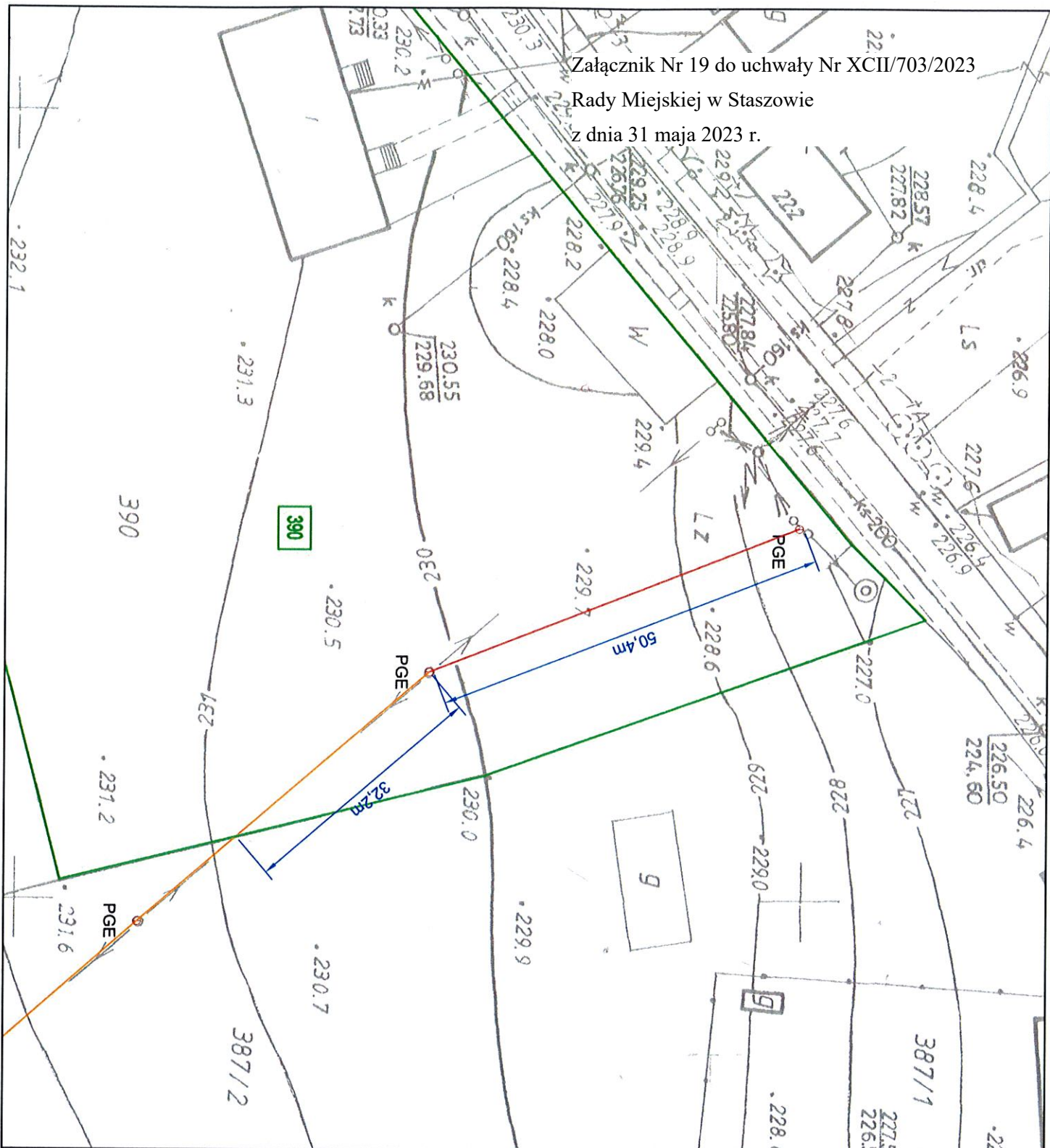
**Tytuł Projektu:**  
Program Operacyjny Polska Cyfrowa (POPC) na lata 2014-2020 Dział Priorytetowy nr 1 "Powszechny Dostęp do szybkiego internetu" - Budowa sieci FTTH w Staszowie, Opolek, Griffin Staszów, punkt dostawczy

**Temat rysunku:**  
Plan sytuacyjny

Projekt ID: SMC-48187	Format: A4	Skala: 1:750
Nr Orazonu: 48187	Akcesji: 23	Nr rysunku: 2
Nr Słupki Dostawcy / Nr gódek funkcyjnych	Kod Orazonu: SMC	
Imię i Nazwisko	Nr Uprawnienia	Podpis
Projektant: mgr inż. Zbigniew Stawczuk	SMC: Wskaznik T up0281/98/J	11.2022
Opracował: Alina Szałko	Wskaznik	11.2022



Załącznik Nr 19 do uchwały Nr XCII/703/2023  
 Rady Miejskiej w Staszowie  
 z dnia 31 maja 2023 r.



**POPc4**  
 Digital Poland Operation Programme  
 FTTH - Network Design



**OPIS OZNACZEŃ:**

- 1 HPs Numer budynku
- 8 Numer działki antenacyjnej
- Granica działki antenacyjnej
- proj. sieć światłowodowa rozpoznana po istn. trasie kablowej
- proj. sieć światłowodowa rozpoznana po istn. nowej trasie kablowej
- proj. linia podziemna
- proj. sieć abonencka
- istn. siłp. BNVTT
- istn. słupka kablowa
- dl. proj. urządzenia
- 9m

**Wykonawca:**  
**RESPON** RESPON Power Piłkarski  
 Al. Tadeusza Rejtana 10,  
 35-310 Rzeszów

**Investor:**  
**NEXERA** Nexera Sp. z o.o.  
 Al. Jana Pawła II 20, 00-887 Warszawa

**Tytuł Projektu:**  
 Program Operacyjny Polska Cyfrowo (POPC) na lata 2014-2020 Dział Priorytetowy nr 1 "Powszechny Dostęp do szybkiego internetu" - Budowa sieci FTTH w m. Staszów, Opatkow, Głuchów, Grzeczów, powiat staszowski

**Temat rysunku:**  
 Plan sytuacyjny

Projekt ID: SMC-481877	Format: A4	Skala: 1:750
Nr Obszaru: 481877	Akcesji: 24	Nr rysunku: 2

Nr Szczytów Budowlanych / Nr gęstości funkcjonalnej SMC / 481877	Nr Uprawnienia	Podpis	Kod obszaru: POPc4	SMC
Imię i Nazwisko				

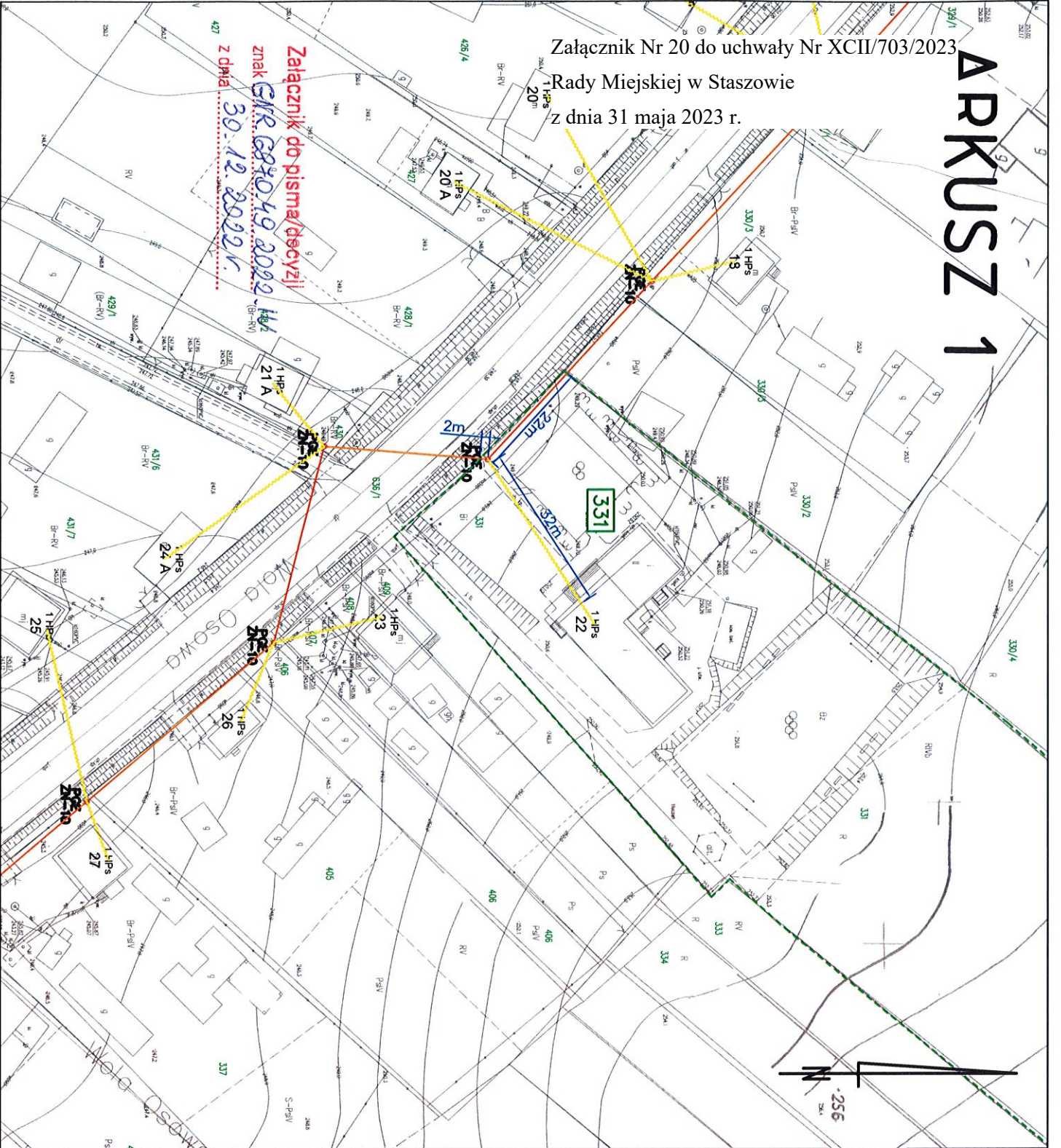
Projektant: mgr inż. Zbigniew Stewczyński	SMC: Wykonawca wp/0281/96/VU	Podpis	Data
Opis: Alina Szałko	Wsk.		11.02.22
Wzrost:			11.02.22



# ARKUSZ 1

Załącznik Nr 20 do uchwały Nr XCII/703/2023  
Rady Miejskiej w Staszowie  
z dnia 31 maja 2023 r.

Załącznik do pisma/decyzji!  
znak GMR 683049 2022 Wz  
z dnia 30.12.2022r.



**POPC4**  
Digital Poland Operation Programme  
FTTH - Network Design

### OPIS OZNACZEŃ:

- 1 HPS Numer budynku
- 10 Numer działki drogowej
- 624 Numer działki wodnej
- Granica działki wodnej
- Proj. sieć światłowodowa napowietrzna po istn. trasie kablowej
- Proj. sieć światłowodowa po nowej trasie kablowej ist. słup Em/TT
- Proj. podłączenie do klienta
- Istn. słup Em/TT
- 1.3m Długość proj. linii światłowodowej w granicach działki

Wykonawca:

**RESPON**  
RESPON Paweł Piętkowski  
Al. Tadeusza Rejtana 10, 35-310  
Rzeszów

Inwestor:

**NEXERA**  
Nexera Sp. z o.o.  
Al. Jana Pawła II 20, 00-907 Warszawa

Tytuł projektu:

Program Operacyjny Polska Cyfrowa (POPC) na lata 2014–2020 Os  
Procedura nr 1 "Tworzenie/ Dostro do szkieletu Internetu" – Budowa  
sieci FTTH w m. kurortowej Staszów, Wschodnia granica Staszów, projekt szkieletu

Temat opracowania:

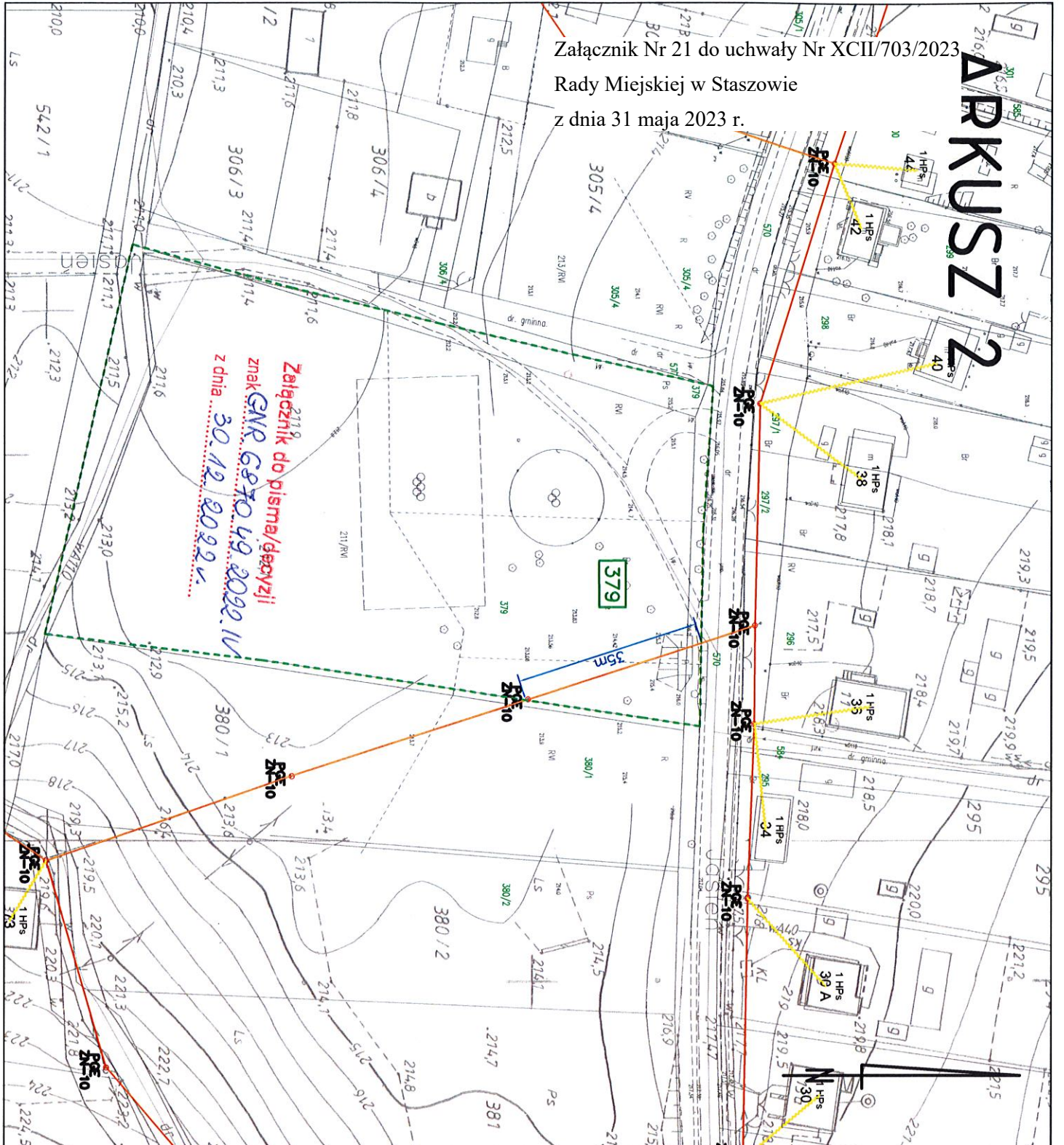
Plan sytuacyjny

Projekt ID: SMC-481779	Format: A4	Skala: 1:1.000	
Nr Orazonu: 481779	Arkusz: 1	Nr Orazonu: 2	
Nr Siatki Dostawowej / Nr górnego funkcjonalnego SMC / 481779	Kod Orazonu: POPC4		
Imię i Nazwisko	Nr Uprawnień	Podpis	Data
Projektant: mgr inż. Zbigniew Strępczyński	5000; 10000; nr upr.0281/96/U	<i>[Signature]</i>	11.2022
Opracował: Patrycja Szalek	brak	<i>[Signature]</i>	11.2022
Uwagi:			



# ARKUSZ 2

Załącznik Nr 21 do uchwały Nr XCII/703/2023  
Rady Miejskiej w Staszowie  
z dnia 31 maja 2023 r.



**POP4**  
Digital Poland Operation Programme  
FTTH - Network Design

**OPIS OZNACZEŃ:**

- 1 HPs 10 Numer budynku
- 624 Numer działki drogowej
- Granica działki wodnej
- Proj. sieć światłowodowa napowietrzna po istn. trasie kablowej
- Proj. sieć światłowodowa po nowej trasie kablowej ist. słup Em/TT
- Proj. podłączenie do klienta
- Isln. słup Em/TT
- 1.3m Długość proj. linii światłowodowej w granicach działki

Wykonawca:  
**RESPON**  
RESPON Paweł Piórkowski  
Al. Tadeusza Rejtana 10, 35-310 Rzeszów

Inwestor:  
**NEXERA**  
Nexera Sp. z o.o.  
Al. Jana Pawła II 20, 00-807 Warszawa

Tytuł Projektu:  
Program Operacyjny/Polska Cyfrowa (POPC) na lata 2014-2020 Osi Priorytetowa nr 1 "Rozszerzony Dostęp do szybkiego Internetu" - Budowa Sieci FTTH w miastach i miejscowościach, w tym obszarach wiejskich

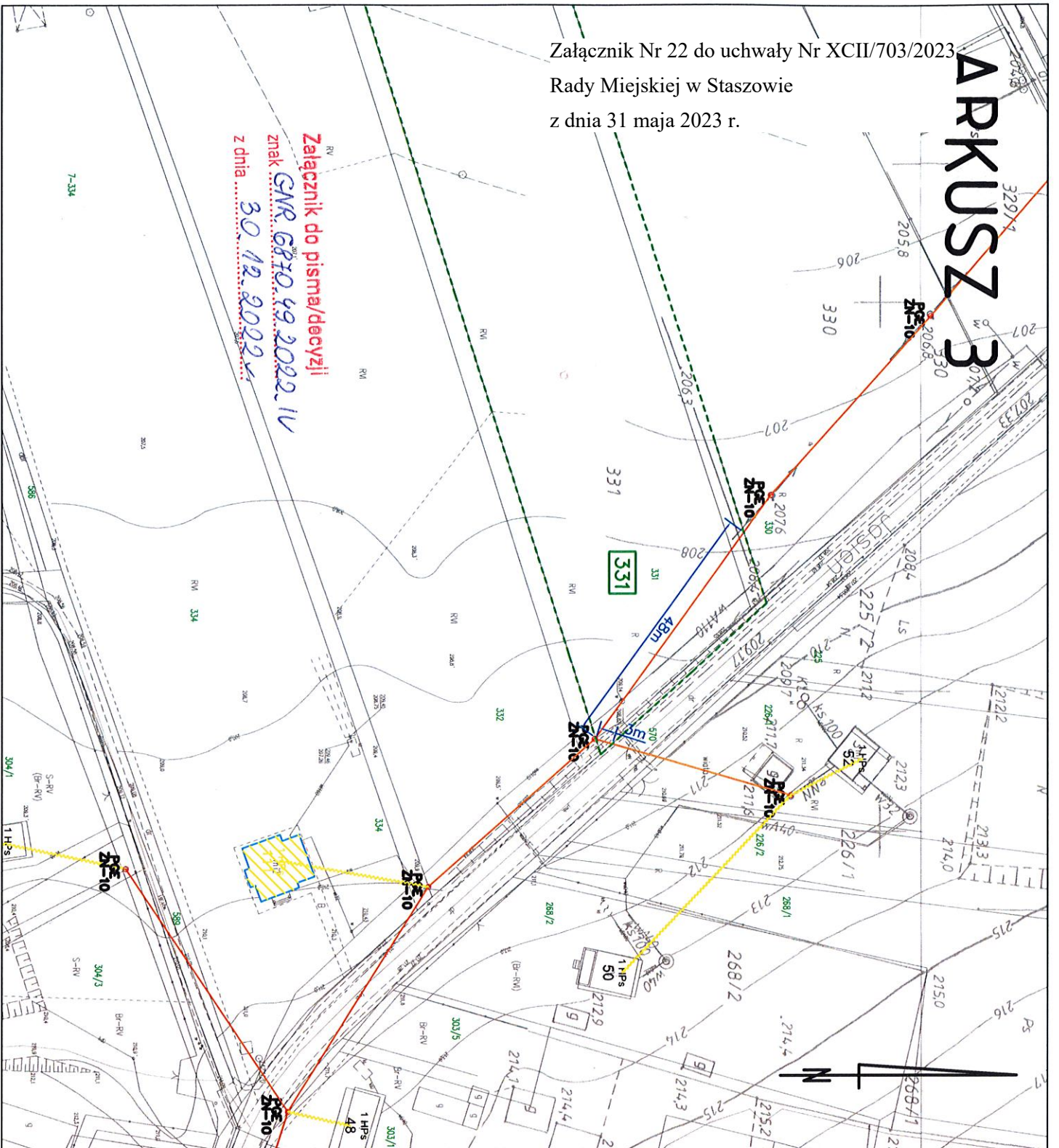
Temat Opisu:  
Plan sytuacyjny

Projekt ID: SMC-481779	Format: A4	Skala: 1:1.000
Nr Orazonu: 481779	Aktuaz: 2	Nr Orazonu: 2
Nr Słupki Odkopowej / Nr gołki / funkcjonalnej SMC / 481779	Nr Urupienia	Kod Orazonu POP4
Projektant: mgr inż. Zbigniew Stewczyński	Podpis: [Podpis]	Data: 11.2022
Opracował: Patrycja Szulc	tytuł: [Podpis]	11.2022
Urząd:		



Załącznik Nr 22 do uchwały Nr XCII/703/2023  
 Rady Miejskiej w Staszowie  
 z dnia 31 maja 2023 r.

# ARKUSZ 3



Załącznik do pisma/decyzji!  
 znak GNR 6870.49.2022.IV  
 z dnia 30.12.2022

**POPC4**  
 Digital Poland Operation Programme  
 FTTH - Network Design

**OPIS OZNACZEŃ:**

- 1 HPS Numer budynku
- 10 Numer działki drogowej
- 624 Granica działki wodnej
- Proj. sieć światłowodowa napowietrzna po istn. trasie kablowej
- Proj. sieć światłowodowa po nowej trasie kablowej ist. szlip Enn/TT
- Proj. podłączenie do klienta istn. szlip Enn/TT
- 1.5m Długość proj. linii światłowodowej w granicach działki
- ZPE-10

**Wykonawca:**  
**RESPON**  
 RESPON Paweł Piotrowski  
 Al. Tadeusza Rejtana 10, 35-310 Rzeszów

**Investor:**  
**NEXERA**  
 Nexera Sp. z o.o.  
 Al. Jana Pawła II 29, 02-087 Warszawa

**Tytuł Projektu:**  
 Program Operacyjny Polska Cyfrowa (POPC) na lata 2014–2020 (za Priorytetem nr 1 "Zwiększony Dostęp do społeczeństwa Internetu" – Budowa Sieci FTTH w m. Kurzęwik, Łaski, Wola Osowa granica Staszów, powiat staszowski)

**Temat rysunku:**

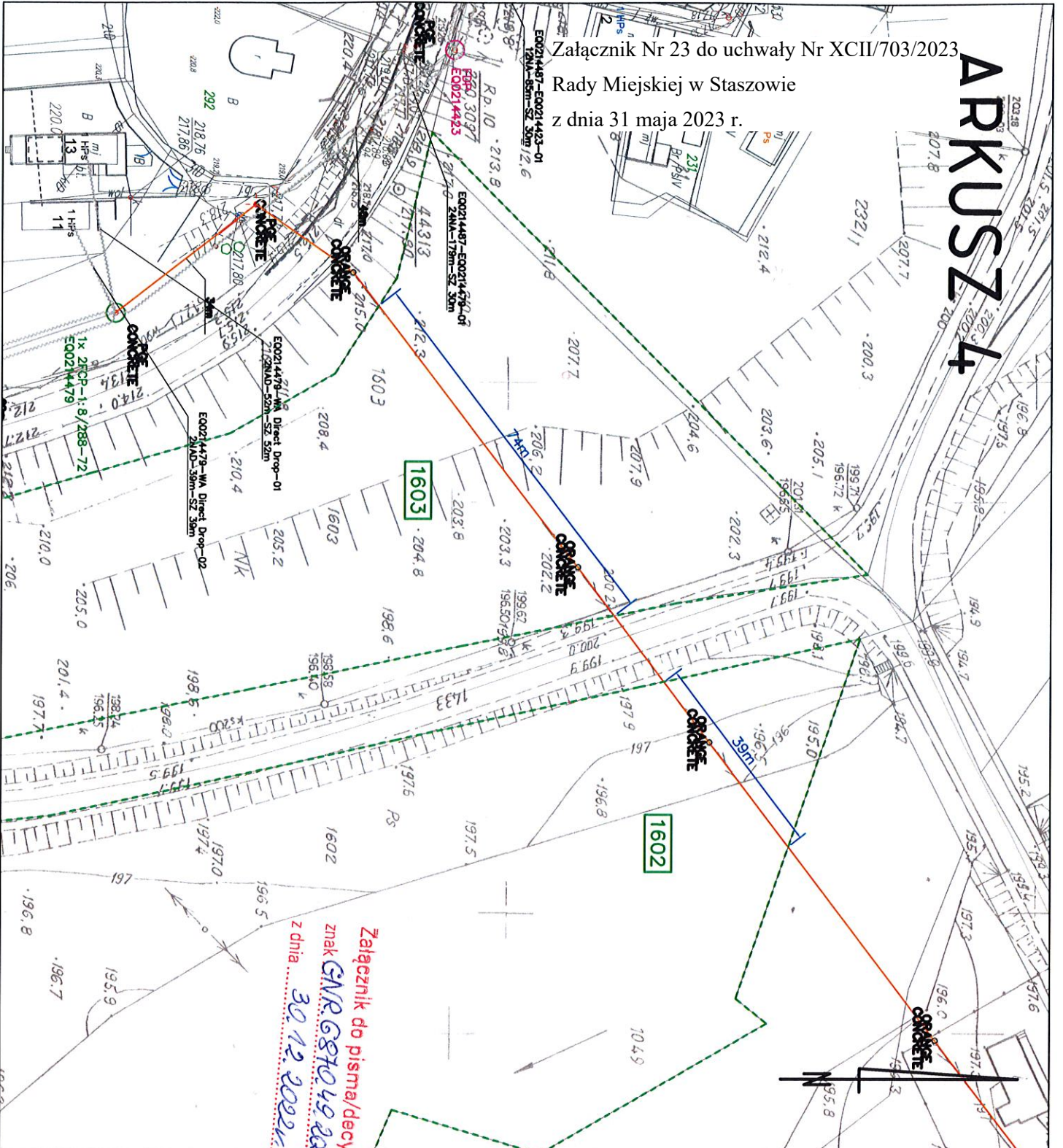
Plan sytuacyjny

Projekt ID: SMC-48179	Format: A4	Skala: 1:1.000
Nr Osazony: 48179	Akware: 3	Nr Osaznik: 2
Nr Siatki Dostawczej / Nr gęsiel funkcjonalnej SMC / 48179	Kod Osazunku: g054	
Imię i Nazwisko	Nr Uprawnienia	Podpis
Projektant: mgr inż. Zbigniew Strawczyński	spec. telekom nr up0281/96/JI	11.2022
Opracował: Patrycja Szulak	brak	11.2022
Umogi:		



# ARKUSZ 4

Załącznik Nr 23 do uchwały Nr XCII/703/2023  
Rady Miejskiej w Staszowie  
z dnia 31 maja 2023 r.



Załącznik do pisma/decyzji  
znak GNR.687049/2022  
z dnia 30.12.2022r.

**POPC4**  
Digital Poland Operation Programme  
FTTH - Network Design

**OPIS OZNACZEŃ:**

- 1 HPS Numer budynku
- 10 Numer działki drogowej
- 624 Granica działki wodnej
- Proj. sieć światłowodowa napowietrzna po istn. trasie kablowej
- Proj. sieć światłowodowa do nowej trasy kablowej ist. słup Em/TT
- Proj. podłączenie do klienta istn. słup Em/TT
- 13m Długość proj. linii światłowodowej w granicach działki

Wykonawca:  
**RESPON**  
AL Tadeusza Rejtana 10, 35-510 Rzeszów

Inwestor:  
**NEXERA**  
Nexera Sp. z o.o.  
Al. Jana Pawła II 20, 00-807 Warszawa

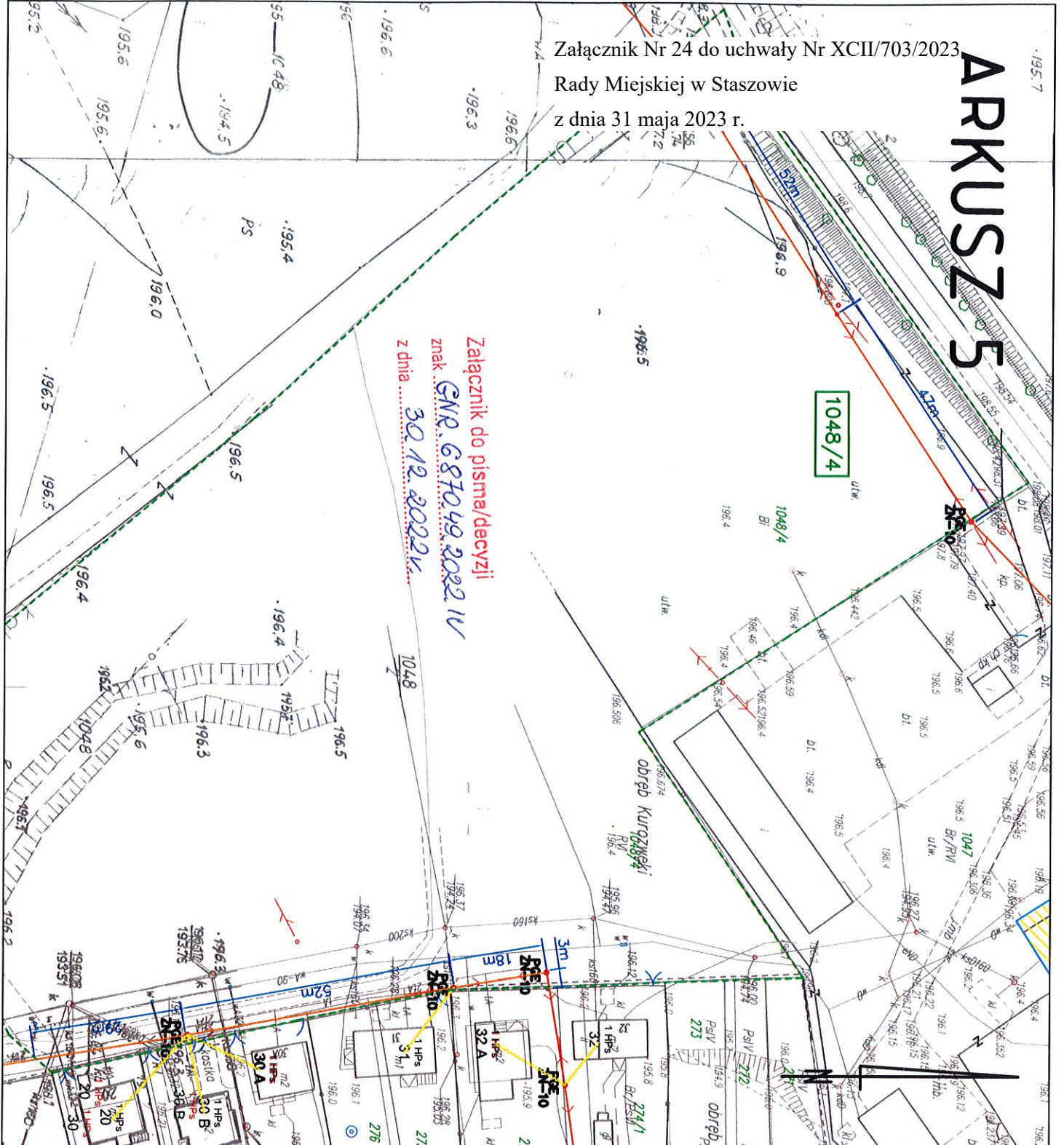
Temat Rytmu:  
Plan sytuacyjny

Projekt ID: SMC-481779	Format: A4	Skala: 1:1000
Nr Orazdru: 481779	Arkusz: 4	Nr rysunku: 2
Nr Sztuki Dostawczej / Nr gniazd funkcyjnych	Kod Orazdru: POPC4	SMC
Imię i Nazwisko	Nr Uprawnień	Popełn
Projektant:	mgr inż. Zbigniew Stawczyński	11.2022
Opracował:	mgr inż. Zbigniew Stawczyński	11.2022
Podtypo Swoiki	twc	11.2022
Uwagi:		



# ARKUSZ 5

Załącznik Nr 24 do uchwały Nr XCII/703/2023  
Rady Miejskiej w Staszowie  
z dnia 31 maja 2023 r.



**POPc4**  
Digital Poland Operation Programme  
FTTH - Network Design

**OPIS OZNACZEŃ:**

- 1 Hps  
10 Numer budynku
- 624 Numer działki drogowej
- Granica działki wodnej
- Proj. sieć światłowodowa napowietrzna po ism. trasie kablowej
- Proj. sieć światłowodowa do nowej trasy kablowej ist. słup Em/TTT
- Proj. podłączenie do klienta istn. słup Em/TTT
- 1.3m Długość proj. linii światłowodowej w granicach działki

Wykonawca:  
**RESPON**  
AL. Tadeusza Rejтана 10, 35-510 Rzeszów

Inwestor:  
**NEXERA**  
Nexera Sp. z o.o.  
Al. Jana Pawła II 20, 05-407 Warszawa

Tytuł Projektu:  
Program Operacyjny Polska Cyfrowa (POPc) na lata 2014-2020 Oś Priorytetowa nr 1. Techniczny Dostarc do szkieletu Internetu - Budowa sieci FTTH w miastach, osiedlach, miejscowościach, powiatkach

Temat Rytmu:  
Plan sytuacyjny

Projekt ID: SMC-481779	Format: A4	Skala: 1:1000
Nr Orazu: 481779	Arkusz: 5	Nr rysunku: 2
Nr Szczyt Dostępowy / Nr gniazda funkcyjnego	kod Orazu: SMC	
Linia i Nazwa	Nr Uprzeźnienia	Podoba
Projektant: mgr inż. Zbigniew Stawczyński	Spec. Techn. nr 4810281/95/1/3	Data
Opis: Podtyp: SMC	Wsk:	11.2022
Uwagi:		11.2022

## **Uzasadnienie**

Zgodnie z art. 13 ust. 1 ustawy z dnia 21 sierpnia 1997 roku o gospodarce nieruchomościami (tekst jednolity: Dz. U. z 2023 r., poz. 344) nieruchomości mogą być między innymi obciążane ograniczonymi prawami rzeczowymi. W myśl art. 33 ustawy z dnia 7 maja 2010 roku o wspieraniu rozwoju usług i sieci telekomunikacyjnych (tekst jednolity: Dz. U. z 2023 r., poz. 733) właściciel, użytkownik wieczysty lub zarządca nieruchomości, niebędący przedsiębiorcą telekomunikacyjnym, jest obowiązany umożliwić operatorom, podmiotom, o których mowa w art. 4 pkt 1, 2, 4, 5 i 8 ustawy z dnia 16 lipca 2004r. - Prawo telekomunikacyjne, oraz jednostkom samorządu terytorialnego wykonującym działalność, o której mowa w art. 3 ust. 1, umieszczenie na nieruchomości obiektów i urządzeń infrastruktury telekomunikacyjnej w celu niezwiązanym z zapewnieniem telekomunikacji w budynku znajdującym się na tej nieruchomości, w szczególności instalowanie urządzeń telekomunikacyjnych, przeprowadzanie linii kablowych pod nieruchomością, na niej lub nad nią, umieszczanie tabliczek informacyjnych o urządzeniach, a także ich eksploatację i konserwację, jeżeli nie uniemożliwia to racjonalnego korzystania z nieruchomości, w szczególności nie prowadzi do istotnego zmniejszenia wartości nieruchomości. Korzystanie z nieruchomości jest odpłatne, chyba że strony umowy postanowią inaczej. Warunki korzystania z nieruchomości ustala się w umowie, która jest zawierana na piśmie w terminie 30 dni od dnia wystąpienia przez operatora z wnioskiem o jej zawarcie. Operator sieci telekomunikacyjnej wystąpił z wnioskiem o zawarcie umów o odpłatne udostępnienie mu korzystania z przedmiotowych nieruchomości w celu umieszczenia telekomunikacyjnej linii kablowej w postaci światłowodowego kabla ADSS oraz przyłączy abonenckich na istniejącej podbudowie słupowej na okres powyżej 3 lat. Ponieważ takie obciążenie przedmiotowych nieruchomości nie uniemożliwi racjonalnego korzystania z nich przez Gminę, w szczególności nie doprowadzi do istotnego zmniejszenia ich wartości, w myśl art. 33 ustawy o wspieraniu rozwoju usług i sieci telekomunikacyjnych, Gmina ma obowiązek zawarcia takich umów. Z formalnego punktu widzenia zawarcie ich na okres powyżej 3 lat wymaga jednak zgody Rady Gminy. Mając na uwadze powyższe podjęcie niniejszej uchwały uznaje się za zasadne.

Przewodniczący Rady Miejskiej w Staszowie

**Ireneusz Kwiecjasz**