

Załącznik nr. 1

do zgłoszenia Nr.

3.0745.317.2013.115

z dnia

01.08.2013r

## Załącznik do zgłoszenia

(część opisowa, obliczeniowa i rysunkowa)

**Przebudowa odcinka ulicy Towarowej w Staszowie  
polegająca na budowie jednostronnego chodnika.**

Lokalizacja: Staszów działka nr ew. 5976/3; 5976/9

Gmina: Staszów


Powiat: Staszów

Branża: Drogowa

Obiekt: ulica Towarowa w Staszowie odcinek długości 180mb

Inwestor: Gmina Staszów, 28-200 Staszów, ul. Opatowska 31

Opracował: mgr inż. Rafał Suska



**Czerwiec 2013**

**PROJEKT ZAWIERA:**

STAROSTWO POWIATOWE  
w Staszowie  
ul. Świerczewskiego 7  
28-200 Staszów

Spis zawartości.....str.1

**Część opisowa:**

1. Przedmiot i zakres opracowania.....str.2
2. Podstawa opracowania.....str.2
3. Opis stanu istniejącego.....str.2
4. Opis stanu projektowego.....str.2-3

**Część rysunkowa:**

- 1.Lokalizacja działki skala 1:50000
- 2.Projekt sytuacyjny skala 1:500
- 3.Przekrój normalny skala 1:50

## 1. Przedmiot i zakres opracowania.

Przedmiotem opracowania przebudowa odcinka ulicy Towarowej w Staszowie na długości 180mb polegająca na budowie jednostronnego chodnika. Inwestycja będzie obejmowała wykonanie chodnika po prawej stronie jezdni szerokości 2,0m.

## 2. Podstawa opracowania

2.1. *Mapy sytuacyjno – wysokościowe w skali 1 : 500.*

2.2. *Pomiary sytuacyjno – wysokościowe w terenie.*

2.3. *Uzgodnienia z inwestorem.*

2.4. *Rozporządzenie Ministra Gospodarki Przestrzennej i Budownictwa w sprawie szczegółowego zakresu i formy projektu budowlanego z dnia 30.12.1994r. (Dz.U.Nr 140 poz.906 z1998r.)*

2.5. *Rozporządzenie Ministra Transportu i Gospodarki Morskiej w sprawie warunków technicznych jakim powinny odpowiadać drogi publiczne i ich usytuowanie z dnia 2.03.1999r. (Dz.U.Nr 43 poz. 430 z 1999r.).*

2.6. *Rozporządzenie Ministra Transportu i Gospodarki Morskiej j w sprawie warunków technicznych jakim powinny odpowiadać drogowe obiekty inżynierskie i ich usytuowanie z dnia 30.05.2000r. (Dz.U.Nr 63 z dnia 3.08.2000roku)*

2.7. *Obowiązujące normy, przepisy i zarządzenia.*

## 3. Opis stanu istniejącego.

Ulica Towarowa w Staszowie położona jest w południowej części miasta, jezdni jest o nawierzchni bitumicznej szerokości zmiennej od 7 do 10m ograniczona obystronnym krawężnikiem 20x30x100. Ulica posiada odwodnienie w postaci kanalizacji deszczowej.

## 4. Opis stanu projektowego.

### 4.1. *Opis rozwiązań drogowych.*

Przebudowywany odcinek ulicy przebiega po terenie objętym granicami opracowania. Niweleta i oś trasy chodnika dostosowane zostały do istniejącego ukształtowania sytuacyjno-wysokościowego terenu. Projektowany jest chodnik szerokości 2,0m ograniczony od zieleńca obrzeżem betonowym 6x20x100. ze spadkiem jednostronnym

$i=2\%$  w kierunku jezdni. Odprowadzenie wód z projektowanego odcinka będzie się odbywało powierzchniowo poprzez nadanie jednostronnego spadku poprzecznego chodnika  $i=2\%$ .

#### 4.2. Pozostałe informacje.

Działki znajdujące się w obszarze opracowania nie znajdują się w rejestrze zabytków. Teren opracowania nie podlega wpływom eksploatacji górniczej. Przewiduje się wycinkę 5 sztuk drzew gatunku „sumak octowiec”. Sposób realizacji robót ziemnych w jak najmniejszym stopniu powinien wpłynąć na istniejące zagospodarowanie terenu.

#### 4.3. Zestawienie powierzchni.

Bilans przebudowy odcinka ulicy Towarowej przedstawia się następująco:

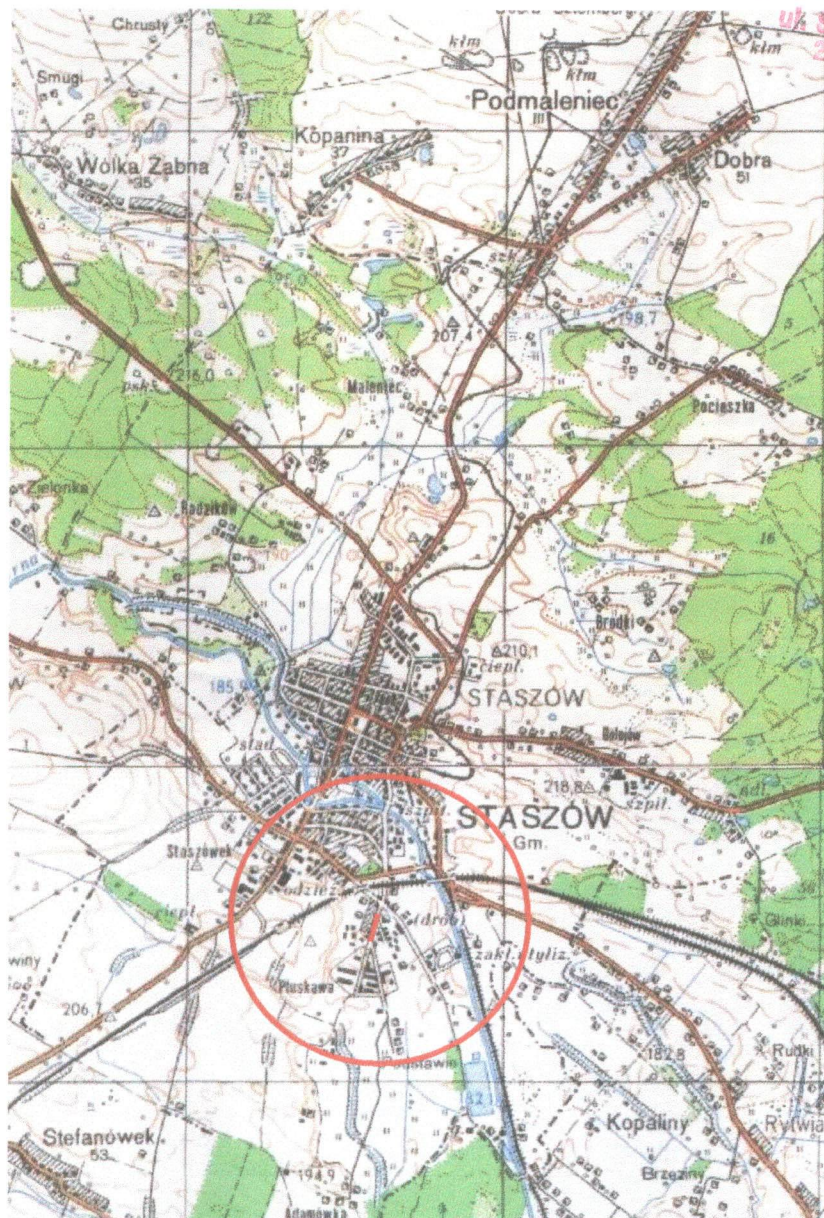
- łączna powierzchnia chodnika – **360m<sup>2</sup>** w tym **60m<sup>2</sup>** zjazdy do posesji

#### 4.4. Uwagi końcowe.

- Całość robót należy wykonać zgodnie z obowiązującymi przepisami branżowymi i BHP.

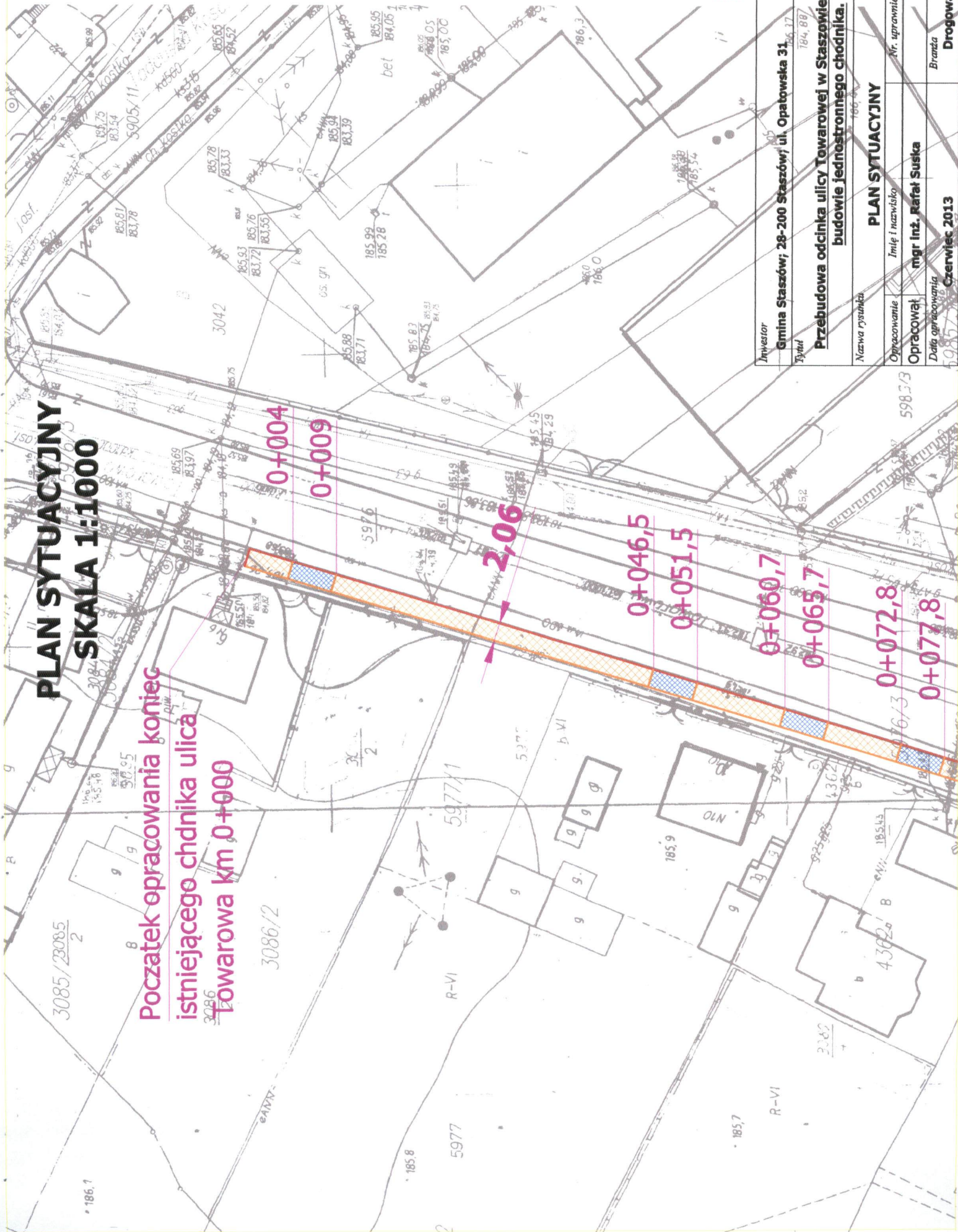
LOKALIZACJA SKALA 1:50000

STAROSTWO POWIATOWE  
w Staszowie  
ul. Świerczewskiego 7  
28-200 Staszów



# PLAN SYTUACYJNY SKALA 1:1000

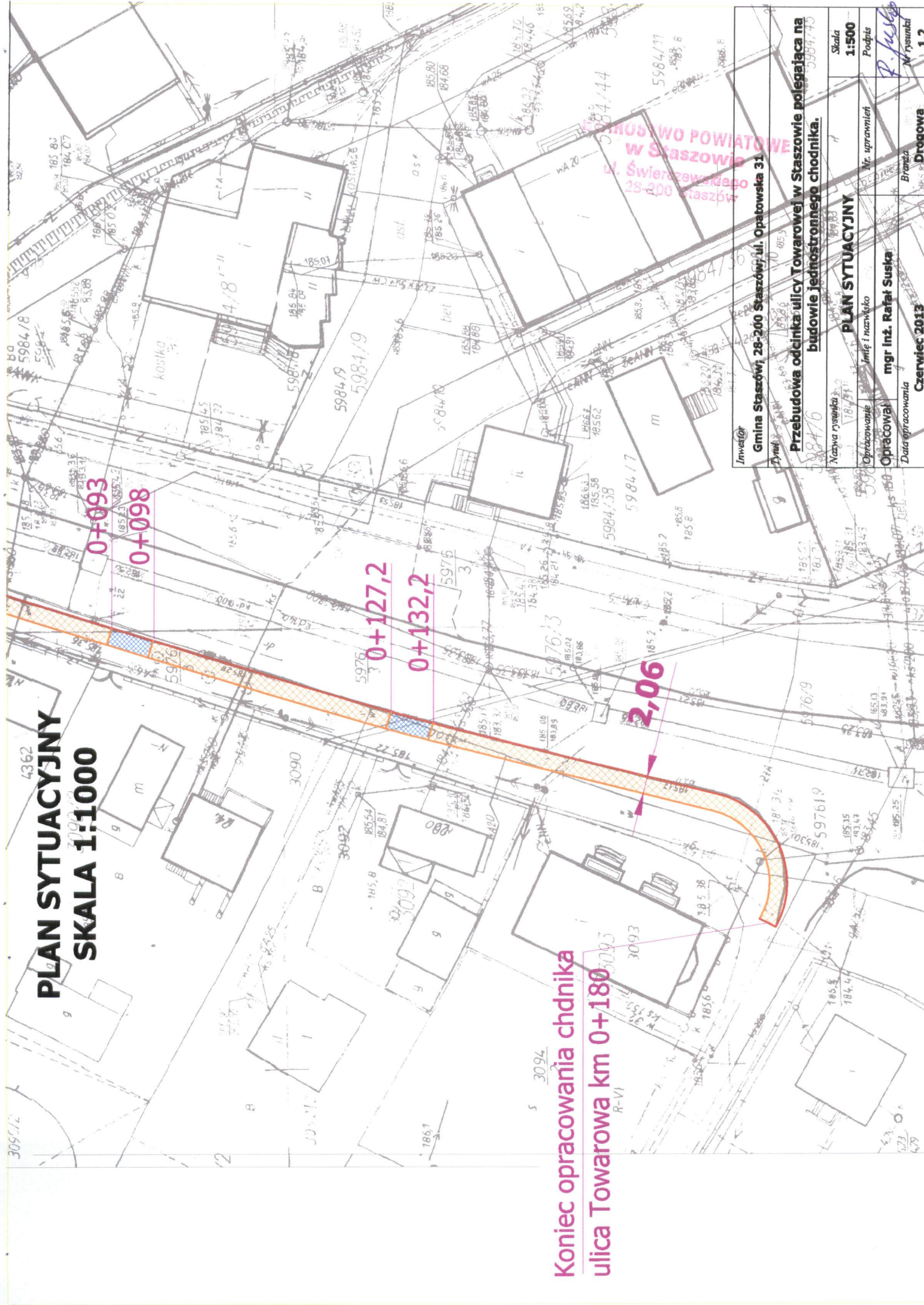
Początek opracowania koniec  
istniejącego chdnika ulica  
Towarowa km 0+000



STANOWSTWO POWIATOWE  
w Staszowie  
ul. Świerczewskiego 7  
28-200 Staszów

Investor	Gmina Staszów; 28-200 Staszów; ul. Opabowska 31
Tytuł	Przebudowa odcinka ulicy Towarowej w Staszowie polegająca na budowie jednostronnego chdnika.
Nazwa rysunku	PLAN SYTUACYJNY
Opracowanie	Imię i nazwisko
Opracował	mgr inż. Rafał Suska
Data opracowania	Czerwiec 2013
Skala	1:500
Podpis	<i>R. Suska</i>
Nr rysunku	Nr rysunku
Branża	Drogonia
Nr	1.1

# PLAN SYTUACYJNY SKALA 1:1000



Koniec opracowania chdnika  
ulica Towarowa km 0+180

3093

3092

3091

3090

3089

3088

3087

3086

3085

3084

3083

3082

3081

3080

3079

3078

3077

3076

3075

Inwestor Gmina Staszów, 28-200 Staszów, ul. Opatowska 31	Skala	1:500
	Podpis	R. Juszyński
Przebudowa odcinka: ulicy Towarowej w Staszowie polegająca na budowie jednostronnego chodnika.	Nr. uprawnień	
	Opracował	mgr inż. Rafał Suska
Nazwa rysunku Długość linii	Imię i nazwisko	
	Data opracowania	Czerwiec 2013
<b>PLAN SYTUACYJNY</b>		
Branża: <b>Drogowa</b>		
W rysunku: <b>1.2</b>		

STANOWISKO POWIATOWE  
w Staszowie  
ul. Świerzewskiego  
28-200 Staszów

5984/44

5984/17

5984/19

5984/18

5984/17

5984/17

5984/17

5984/17

5984/17

5984/17

5984/17

5984/17

5984/17

5984/17

5984/17

5984/17

5984/17

5984/17

5984/17

5984/17

5984/17

5984/17

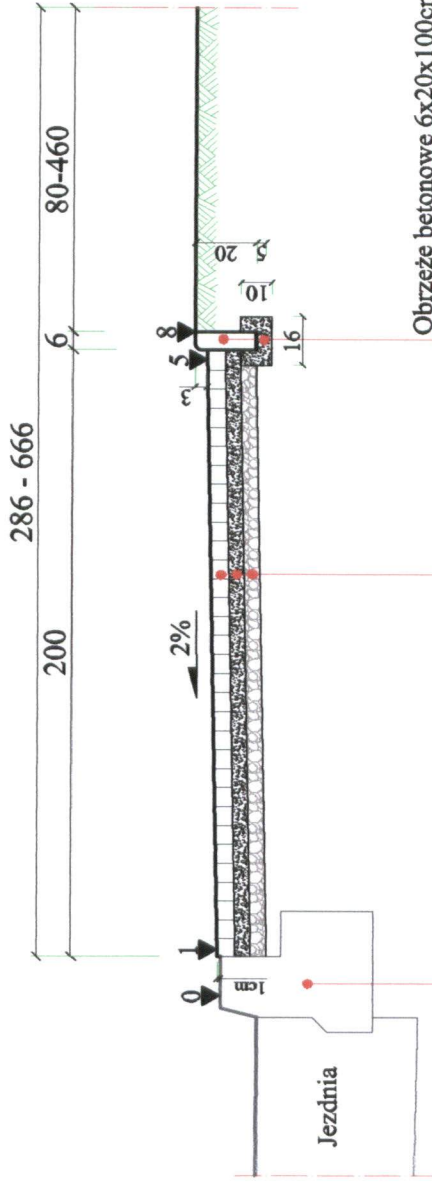
5984/17

5984/17

# PRZEKRÓJ NORMALNY

## Skala 1:25

Droga gminna ulica Towarowa w Staszowie



Istniejący krawężnik betonowy

Kostka betonowa gr.6cm  
 Podsypka cementowo - piaskowa 1:4 gr.5cm  
 W-wa odsączająca z kruszywa łamanego 0-4 gr.8cm

Obrzeże betonowe 6x20x100cm  
 Ława betonowa C 10-12,5 gr.5cm z oporem

Konstrukcja zjazdów do posesji w obrębie chodnika:

- Kostka brukowa betonowa gr.8cm
- Podsypka cementowo - piaskowa 1:4 gr. 5cm
- Podbudowa z kruszywa łamanego gr.20cm

STAROSTWO POWIATOWE  
 w Staszowie  
 ul. Świerczewskiego 7  
 28-200 Staszów

Inwestor <b>Gmina Staszów; 28-200 Staszów; ul. Opatowska 31</b>		Skala <b>1:25</b>
Nazwa <b>Przebudowa odcinka ulicy Towarowej w Staszowie polegająca na budowie jednostronnego chodnika.</b>		Podpis <i>R. Szeke</i>
Nazwa rysunku <b>PRZEKRÓJ NORMALNY</b>	Nr. uprawnień	Nr rysunku 2.1
Opracowanie Imię i nazwisko <b>mgr. inż Rafat Suska</b>	Branża <b>Drogowa</b>	
Opracował		
Data opracowania <b>Czerwiec 2013</b>		